


РЕПУБЛИКА СРБИЈА
ОПШТИНА КРУПАЊ

Година 2025

Број 7



ДОКУМЕНТАЦИЈА

СЛУЖБЕНИ ЛИСТ
ОПШТИНЕ КРУПАЊ

ОБАВ СЛУЖБЕНИ ЛИСТ ИЗДАТ ЈЕ ДАНА 31. 03. 2025 ГОДИНЕ
ЗАВЕДЕН ПОД БРОЈЕМ 001636942 2025

СЛУЖБЕНИ ЛИСТ ИЗЛАЗИ У ИЗДАЊУ НА СРПСКОМ ЈЕЗИКУ
ЦЕНА ПОЈЕДИНАЧНОГ БРОЈА _____ ДИНАРА
РОК ПРЕТПЛАТА _____ ДНИ РОК РЕКЛАМАЦИЈЕ 10 ДАНА
ТЕЛЕФОНИ: УРЕДНИШТВО (ОДСЕК ЗА ОПШТУ УПРАВУ И ДРУШТВЕНЕ ДЕЛАТНОСТИ)
015 / 681-125, 681-103, 681-475

САДРЖАЈ

“СЛУЖБЕНОГ ЛИСТА ОПШТИНЕ КРУПАЊ“БР.7/2025

1. Одлука о изменама и допунама Статута Општине Крупањ;
2. Решење о престанку функције вршиоца дужности директора Библиотеке „Политика“ Крупањ;
3. Решење о именовању вршиоца дужности директора Библиотеке „Политика“ Крупањ;
4. Решење о престанку функције члана Управног одбора Библиотеке „Политика“ Крупањ;
5. Одлука о усвајању годишњег програма заштите, уређења и коришћења пољопривредног земљишта за подручје Општине Крупањ за 2025. годину;
6. Решење о усвајању Оперативног плана одбране од поплава за воде II реда општине Крупањ за 2025. годину;
7. Програм превентивних радова и мера за за воде II реда на територији општине Крупањ за 2025. годину;
8. Програм за унапређење услова живота локалне заједнице за 2025. годину на територији општине Крупањ;
9. Програм коришћења средстава остварених од накнаде за коришћење дрвета на територији општине Крупањ за 2025. годину;
10. Решење о усвајању Извештаја о раду Општинског штаба за ванредне ситуације општине Крупањ за 2025. годину;
11. Годишњи план рада Општинског штаба за ванредне ситуације општине Крупањ за 2025. годину;
12. Одлука о покретању поступка за прибављање непокретности – делова катастарских парцела број 563/1, 563/2, 563/3 и 562 катастарска општина Брезовице у јавну својину Општине Крупањ непосредном погодбом;
13. Одлука о оснивању Канцеларије за младе Општине Крупањ.

Службени лист излази по потреби.

ИЗДАВАЧ: ОПШТИНСКА УПРАВА ОПШТИНЕ КРУПАЊ

УРЕЂУЈЕ: Служба за скупштинске послове

На основу члана 191.Устава Републике Србије ("Службени гласник РС", број 98/2006 и 115/2021), члана 11. и члана 46. став 1. тачка 1. Закона о локалној самоуправи („Службени гласник Републике Србије“, број 129/2007, 83/2014 – др. закон, 101/2016-др.закон, 47/2018 и 111/2021-др.закон) и члана 149 и чл. 72 ст1.тачка 1), на основу претходне сагласности Министарства државне управе и локалне самоуправе број: 002552371 2024 14800 007 001 020 002 од 11.09.2024. године, Скупштина општине Крупањ на седници одржаној дана 31.03.2025. године, донела је

ОДЛУКУ О ИЗМЕНАМА И ДОПУНАМА СТАТУТА ОПШТИНЕ КРУПАЊ

Члан 1.

У члану 8. Статута додаје се нови став 3. који гласи:
„Употреба заставе и грба уређује се посебном одлуком Скупштине општине.“

Члан 2.

У Статуту општине Крупањ („Службени лист општине Крупањ“, број 4/2019)у члану 24. став 3. престаје да важи.

Члан 3.

У Статуту општине Крупањ („Службени лист општине Крупањ“, број 4/2019) мења се члан 31. и гласи:

„Конститутивну седницу Скупштине општине сазива председник Скупштине општине из претходног сазива у року од 10 дана од дана објављивања решења о додели мандата на веб-презентацији, тако да се та седница одржи најкасније у року од 30 дана од дана објављивања решења о додели мандата на веб презентацији.“

„Уколико председник Скупштине општине из претходног сазива не сазове седницу новог сазива у року из става 1. овог члана, седницу новог сазива сазваће најстарији кандидат за одборника којем је додељен мандат у року од 3 дана од истека рока из става 1. овог члана.“

„Конститутивном седницом председава најстарији кандидат за одборника којем је додељен мандат.“

Члан 4.

У Статуту општине Крупањ („Службени лист општине Крупањ“, број 4/2019) мења се члан 33. и гласи:

„Скупштина општине има 29 одборника.“

Члан 5.

У Статуту општине Крупањ („Службени лист општине Крупањ“, број 4/2019) у члан 48. став 1. иза речи „ Савет за родну равноправност“ додају се речи: „ и Савет за популациону политику.“

Члан 6.

У Статуту општине Крупањ („Службени лист општине Крупањ“, број 4/2019) иза члана 54 додаје се члан 54а који гласи:

САВЕТ ЗА ПОПУЛАЦИОНУ ПОЛИТИКУ Чл.54а

„Савет за популациону политику има председника и четири члана.

Председник и чланови Савета за популациону политику бирају се на период од четири године, а по истеку мандата могу бити поново изабрани.

Задаци Савета су да прати стање у области популационе политике, разматра и предлаже мере за унапређење популационе политике, оцењује ефекте њиховог спровођења и разматра и друга питања од интереса за спровођење популационе политике.

Актом о образовању Савета ближе се одређује састав чланова Савета, задаци, начин рада Савета и друга питања од значаја за рад Савета.“

Члан 7.

У Статуту општине Крупањ („Службени лист општине Крупањ“, број 4/2019) мења се члан 55. став 1. и гласи:

„Изборну комисију чине председник и шест чланова комисије које именује Скупштина општине.“

Члан 8.

У Статуту општине Крупањ („Службени лист општине Крупањ“, број 4/2019) мења се члан 69. и гласи:

„Председник општине може да има једног помоћника који обавља послове из појединих области (економски развој, урбанизам, примарна здравствена заштита, заштита животне средине, пољопривреда и др.).

Помоћник председника општине покреће иницијативу, предлаже пројекте и даје мишљење у вези питања која су од значаја за развој општине у областима за коју је постављен и врши и друге послове по налогу председника општине.

Председник општине поставља и разрешава помоћника, који обавља послове најдуже на период док траје дужност председника.

Помоћник председника општине поставља се у кабинету председника општине.“

Члан 9.

У Статуту општине Крупањ („Службени лист општине Крупањ“, број 4/2019) мења се члан 70. став 1. и гласи:

„Општинско веће чине: председник општине, заменик председника општине, као и пет чланова Општинског већа“.

Члан 10.

У Статуту општине Крупањ („Службени лист општине Крупањ“, број 4/2019) у члану 104. ставови 4. и 5. престају да важе.

Члан 11.

У Статуту општине Крупањ („Службени лист општине Крупањ“, број 4/2019) у члану 154. став 1. Додаје се став 3. који гласи:

„Члан 33. Статута примењиваће се на прве изборе за одборнике Скупштине општине Крупањ који буду расписани након ступања на снагу Измена и допуна Статута.“

Члан 12.

Општи акти Општине ускладиће се са Изменама и допунама Статута у року од 9 месеци од ступања на снагу Измена и допуна Статута.

Члан 13.

У свему осталом Статут општине Крупањ („Службени лист општине Крупањ“, број 4/2019) остаје непромењен.

Члан 14.

Ова одлука ступа на снагу осмог дана од дана објављивања у „Службеном листу општине Крупањ“.

СКУПШТИНА ОПШТИНЕ КРУПАЊ

Број:001416473 2025 05476 001 000 060 107 04 008
31.03.2025. године
К р у п а њ

ПРЕДСЕДНИК
СКУПШТИНЕ ОПШТИНЕ

Оливера Симић с.р.

Образложење

Правни основ за доношење ове одлуке садржан је у одредбама члана 191. Устава Републике Србије ("Службени гласник РС", број 98/2006 и 115/2021), члана 11. и члана 46. став 1. тачка 1. Закона о локалној самоуправи („Службени гласник Републике Србије“, број 129/2007, 83/2014 – др. закон, 101/2016-др.закон, 47/2018 и 11/2021-др.закон) и члана 149. Статута општине Крупањ („Службени лист општине Крупањ“, број 4/2019).

У складу са Одлуком о приступању доношења измене и допуне Статута општине Крупањ, донете од стране Скупштине општине Крупањ дана 13.3.2024. године Комисија за Статут и прописе израдила је Предлог одлуке о изменама и допунама Статута општине Крупањ, који је био предмет јавне расправе. У складу са наведеном одлуком обавеза је Комисије да након одржане јавне расправе утврди и изради коначан текст нацрта измена и допуна Статута Општине Крупањ и достави га Општинском већу на разматрање. На седници одржаној дана 23.08.2024. године Општинско веће општине Крупањ разматрало

је нацрт Одлуке о изменама и допунама Статута општине Крупањ и усвојило предлог наведене Одлуке.

Разлози за доношење ове Одлуке о изменама и допунама Статута општине Крупањ су усклађивање Статута са новим Законом о локалним изборима, изменама Закона о финансирању локалне самоуправе и изменама Закона о локалној самоуправи.

Даном ступања на снагу Закона о референдуму и народној иницијативи („Службени гласник РС“ бр- 111/2021, 119/2021) престале су да важе одредбе члана 70. ст. 3. и 4. Закона о локалној самоуправи („Службени гласник РС“, бр. 129/07, 83/14 - др. закон, 101/16 - др. закон и 47/18) и члана 23. став 3. Закона о финансирању локалне самоуправе („Службени гласник РС“, бр. 62/06, 47/11, 93/12, 83/16, 104/16 - др. закон и 95/18 - др. закон), што је условило измене Статута прописане чл.2. и 10. ове Одлуке.

Даље, у члану 65. Закона о локалним изборима између осталог је прописано да Конститутивну седницу скупштине сазива председник скупштине из претходног сазива у року од десет дана од дана објављивања решења о додели мандата на веб-презентацији, тако да се та седница одржи најкасније 30 дана од дана објављивања решења о додели мандата на веб-презентацији. На основу цитираних прописа одлучено је као у члану 3. ове Одлуке о изменама и допунама Статута општине Крупањ.

У чл. 29 Закона о локалној самоуправи прописано је да се број одборника у скупштини општине утврђује статутом општине, с тим што не може бити мањи од 19, ни већи од 75, што је основ за измене Статута предвиђене чл. 4. ове Одлуке.

Разлог за измене и допуне Статута општине Крупањ као у члановима 8. и 9. ове Одлуке су одредбе чл. 45. и 58. Закона о локалној самоуправи којима се број чланова Општинског већа и број помоћника председника одређује према броју становника на територији општине.

Како је Општинско веће општине Крупањ организовало јавну расправу- отворени састанак са заинтересованим грађанима и представницима органа, правних лица, удружења и организација грађана и средстава јавног информисања, то је Комисија за Статут и прописе разматрала и предлоге дате на наведеном састанку, те је сходно томе одлучено као у чл. 1.5.6.7. ове Одлуке.

Имајући у виду горе наведено као и да је чланом 19. Одлуке о образовању радних тела Скупштине општине Крупањ („Сл. лист општине Крупањ“, бр.18/19) прописано да Скупштина општине има Комисију за Статут и прописе као стално радно тело и у којем пропису је одређена надлежност и улога Комисије за Статут и прописе, Комисија за статут и прописе је на седници одржаној дана 16.8.2024. године утврдила предлог ове Одлуке, а Општинско веће општине Крупањ сходно члану 72 ст1.тачка 1). Статута општине Крупањ („Службени лист општине Крупањ“, број4/2019) на седници одржаној дана 23.08.2024. године усвојило предлог наведене Одлуке.

На основу члана 37. и 39. Закона о култури („Сл. гласник РС“, бр. 72/2009, 13/2016, 30/2016-испр., 6/2020, 47/2021, 78/2021 и 76/2023) и члана 40. став 1. тачка 12) Статута општине Крупањ („Сл. лист општине Крупањ“, бр. 4/19), Скупштина општине Крупањ, на седници одржаној дана 31.03.2025. године, донела је:

РЕШЕЊЕ
О ПРЕСТАНКУ ФУНКЦИЈЕ ВРШИОЦА ДУЖНОСТИ ДИРЕКТОРА
БИБЛИОТЕКЕ „ПОЛИТИКА“ КРУПАЊ

I КОНСТАТУЈЕ СЕ престанак функције вршиоца дужности директора Библиотеке „Политика“ Крупањ Александри Теовановић из Крупања, услед истека мандата.

II Решење ступа на снагу наредног дана од дана објављивања у „Службеном листу општине Крупањ“.

III Решење доставити: Александри Теовановић из Крупања, Библиотеци „Политика“ Крупањ, у документацију Скупштине општине Крупањ и архиви а/а.

СКУПШТИНА ОПШТИНЕ КРУПАЊ

Број: 001416473 2025 05476 001 000 060 107 04 002
31.03.2025. године
К р у п а њ

ПРЕДСЕДНИК
СКУПШТИНЕ ОПШТИНЕ

Оливера Симић с.р.

На основу члана 37. Закона о култури („Сл. гласник РС“, бр. 72/2009, 13/2016, 30/2016-испр., 6/2020, 47/2021, 78/2021 и 76/2023) и члана 40. став 1. тачка 12) Статута општине Крупањ („Сл. лист општине Крупањ“, бр. 4/19), Скупштина општине Крупањ, на седници одржаној дана 31.03.2025. године, донела је:

РЕШЕЊЕ
О ИМЕНОВАЊУ ВРШИОЦА ДУЖНОСТИ ДИРЕКТОРА
БИБЛИОТЕКЕ „ПОЛИТИКА“ КРУПАЊ

I ИМЕНУЈЕ СЕ Душан Жугић, дипломирани библиотекар из Крупања, за вршиоца дужности директора Библиотеке „Политика“ Крупањ, до окончања поступка за избор директора, а најдуже на период од једне године.

II Решење ступа на снагу наредног дана од дана објављивања у „Службеном листу општине Крупањ“.

III Решење доставити: именованом, Библиотеци „Политика“ Крупањ, у документацију Скупштине општине Крупањ и архиви а/а.

СКУПШТИНА ОПШТИНЕ КРУПАЊ

Број: 001416473 2025 05476 001 000 060 107 04 003
31.03.2025.године
К р у п а њ

ПРЕДСЕДНИК
СКУПШТИНЕ ОПШТИНЕ

Оливера Симић с.р.

На основу члана 60. став, 2, 3, 4, 5. и 6. Закона о пољопривредном земљишту („Сл. гласник РС“, бр. 62/06, 65/08 – др. закон, 41/09, 112/15, 80/17 и 95/18 - др. закон) и члана 40. тачка 29) Статута општине Крупањ („Службени лист општине Крупањ“, бр. 4/19), а на основу сагласности Министарства пољопривреде, шумарства и водопривреде број: 000497757 2025 14847 000 000 000 001 од 14.02.2025. године, Скупштина општине Крупањ, на седници дана 31.03.2025. године, донела је:

О Д Л У К У

о усвајању годишњег програма заштите, уређења и коришћења пољопривредног земљишта за подручје општине Крупањ за 2025. годину

I УСВАЈА СЕ Годишњи програм заштите, уређења и коришћења пољопривредног земљишта за подручје општине Крупањ за 2025. годину.

II Саставни део ове одлуке је Годишњи програм заштите, уређења и коришћења пољопривредног земљишта за подручје општине Крупањ за 2025. годину.

III Одлука ступа на снагу наредног дана од дана објављивања у „Службеном листу општине Крупањ“.

СКУПШТИНА ОПШТИНЕ КРУПАЊ

Број: 001416473 2025 05476 001 000 060 107 04 015

31.03.2025. године

К р у п а њ

ПРЕДСЕДНИК

СКУПШТИНЕ ОПШТИНЕ

Оливера Симић с.р.



Република Србија

СКУПШТИНА ОПШТИНЕ КРУПАЊ

Број: 001416473 2025 05476 001 000 060 107

Датум: 31.03.2025. године

К р у п а њ

**ГОДИШЊИ ПРОГРАМ
ЗАШТИТЕ, УРЕЂЕЊА И КОРИШЋЕЊА
ПОЉОПРИВРЕДНОГ ЗЕМЉИШТА ЗА ПОДРУЧЈЕ
ОПШТИНЕ КРУПАЊ
ЗА 2025.годину**

Катастарске парцеле у државној својини које нису обухваћене важећим или планираним закупом или давањем на коришћење без накнаде

<i>КО</i>	<i>Потес</i>	<i>Број листа непокретности</i>	<i>Број кат. парцеле</i>	<i>Површина</i>	<i>Разлог изузимања</i>	<i>Напомена</i>
Бањевац	МОЛИТВА		1078	0,0607	Правно и фактичко стање се разликују- на терену није пољопривредно земљиште-прилог Записник комисије за израду програма или Републичког пољопривредног инспектора	ЗЕМЉИШТЕ ПОД ЗГРАДОМ И ДРУГИМ ОБЈЕКТОМ
Бањевац	КАЈДРМА		124/2	0,1611	Правно и фактичко стање се разликују- на терену није пољопривредно земљиште-прилог Записник комисије за израду програма или Републичког пољопривредног инспектора	ОДБРАМБЕНА ШУМА УЗ НАСИП
Бањевац	ЦВЕТИНОВИЦИ		1412/2	0,0153	Правно и фактичко стање се разликују- на терену није пољопривредно земљиште-прилог Записник комисије за израду програма или Републичког пољопривредног инспектора	ШУМА
Бањевац	ЦВЕТИНОВИЦИ		1412/2	0,1581	Правно и фактичко стање се разликују- на терену није пољопривредно земљиште-прилог Записник комисије за израду програма или Републичког пољопривредног инспектора	ШУМА
Укупно	Бањевац			0,3952		
Бела Црква	ВАРОШИЦА		1011/2	0,0035	Правно и фактичко стање се разликују- на терену није пољопривредно земљиште-прилог Записник комисије за израду програма или Републичког пољопривредног инспектора	ЗЕМЉИШТЕ УЗ ЗГРАДУ И ДРУГИ ОБЈЕКАТ
Бела Црква	ВАРОШИЦА		1011/2	0,0187	Правно и фактичко стање се разликују- на терену није пољопривредно земљиште-прилог Записник комисије за израду програма или Републичког пољопривредног инспектора	ЗЕМЉИШТЕ УЗ ЗГРАДУ И ДРУГИ ОБЈЕКАТ
Бела Црква	ЗМИЊАК		1910/11	0,1470	Правно и фактичко стање се разликују- на терену није пољопривредно земљиште-прилог Записник комисије за израду програма или Републичког пољопривредног инспектора	ОСТАЛО ВЕШТАЧКИ СТВОРЕНО НЕПЛОДНО ЗЕМЉИШТЕ
Бела Црква	ЗМИЊАК		1910/11	0,1198	Правно и фактичко стање се разликују- на терену није пољопривредно земљиште-прилог Записник комисије за израду програма или Републичког пољопривредног инспектора	ШУМА
Бела Црква	ВРОВИНЕ		779	0,1516	Правно и фактичко стање се разликују- на терену није пољопривредно земљиште-прилог Записник комисије за израду програма или Републичког пољопривредног инспектора	ШУМА
Бела Црква	ВРОВИНЕ		789/1	0,3773	Правно и фактичко стање се разликују- на терену није пољопривредно земљиште-прилог Записник комисије за израду програма или Републичког пољопривредног инспектора	ДЕЧИЈЕ ИГРАЛИШТЕ
Бела Црква	ВРОВИНЕ		789/1	0,1172	Правно и фактичко стање се разликују- на терену није пољопривредно земљиште-прилог Записник комисије за израду програма или Републичког пољопривредног инспектора	ЗЕМЉИШТЕ ПОД ЗГРАДОМ И ДРУГИМ ОБЈЕКТОМ
Бела Црква	ВРОВИНЕ		789/1	0,0877	Правно и фактичко стање се разликују- на терену није пољопривредно земљиште-прилог Записник комисије за израду програма или Републичког пољопривредног инспектора	ЗЕМЉИШТЕ ПОД ЗГРАДОМ И ДРУГИМ ОБЈЕКТОМ

Бела Црква	ВРОВИНЕ		789/1	0,5044	Правно и фактичко стање се разликују- на терену није пољопривредно земљиште-прилог Записник комисије за израду програма или Републичког пољопривредног инспектора	ДЕЧИЈЕ ИГРАЛИШТЕ
Бела Црква	ВРОВИНЕ		790	0,1297	Правно и фактичко стање се разликују- на терену није пољопривредно земљиште-прилог Записник комисије за израду програма или Републичког пољопривредног инспектора	ШУМА
Бела Црква	ЛУГОВИ		793	0,0158	Правно и фактичко стање се разликују- на терену није пољопривредно земљиште-прилог Записник комисије за израду програма или Републичког пољопривредног инспектора	ДЕЧИЈЕ ИГРАЛИШТЕ
Бела Црква	ЛУГОВИ		793	0,1261	Правно и фактичко стање се разликују- на терену није пољопривредно земљиште-прилог Записник комисије за израду програма или Републичког пољопривредног инспектора	ДЕЧИЈЕ ИГРАЛИШТЕ
Бела Црква	ЛУГОВИ		794	0,0169	Правно и фактичко стање се разликују- на терену није пољопривредно земљиште-прилог Записник комисије за израду програма или Републичког пољопривредног инспектора	ЗЕМЉИШТЕ ПОД ДЕЛОМ ЗГРАДЕ
Бела Црква	ЛУГОВИ		794	0,0006	Правно и фактичко стање се разликују- на терену није пољопривредно земљиште-прилог Записник комисије за израду програма или Републичког пољопривредног инспектора	ЗЕМЉИШТЕ ПОД ДЕЛОМ ЗГРАДЕ
Бела Црква	ЛУГОВИ		796/3	0,0544	Правно и фактичко стање се разликују- на терену није пољопривредно земљиште-прилог Записник комисије за израду програма или Републичког пољопривредног инспектора	РЕКА
Бела Црква	ВРОВИНЕ		804	0,2572	Правно и фактичко стање се разликују- на терену није пољопривредно земљиште-прилог Записник комисије за израду програма или Републичког пољопривредног инспектора	ШУМА
Бела Црква	ЛУГОВИ		806/1	0,0323	Правно и фактичко стање се разликују- на терену није пољопривредно земљиште-прилог Записник комисије за израду програма или Републичког пољопривредног инспектора	ОСТАЛО ВЕШТАЧКИ СТВОРЕНО НЕПЛОДНО ЗЕМЉИШТЕ
Бела Црква	ЛУГОВИ		833	0,0098	Правно и фактичко стање се разликују- на терену није пољопривредно земљиште-прилог Записник комисије за израду програма или Републичког пољопривредног инспектора	РЕКА
Укупно	Бела Црква			2,1700		
Богоштица	КУЛИНА		1111	0,2883	Правно и фактичко стање се разликују- на терену није пољопривредно земљиште-прилог Записник комисије за израду програма или Републичког пољопривредног инспектора	ШУМА
Богоштица	КУЛИНА		1120/1	0,1770	Правно и фактичко стање се разликују- на терену није пољопривредно земљиште-прилог Записник комисије за израду програма или Републичког пољопривредног инспектора	ШУМА
Богоштица	РАВНА ГОРА		1141	0,7960	Правно и фактичко стање се разликују- на терену није пољопривредно земљиште-прилог Записник комисије за израду програма или Републичког пољопривредног инспектора	ШУМА

Богошtica	РАВНА ГОРА		1149	0,2288	Правно и фактичко стање се разликују- на терену није пољопривредно земљиште-прилог Записник комисије за израду програма или Републичког пољопривредног инспектора	ШУМА
Богошtica	СУШИЦЕ		1175/1	2,0269	Правно и фактичко стање се разликују- на терену није пољопривредно земљиште-прилог Записник комисије за израду програма или Републичког пољопривредног инспектора	ШУМА
Богошtica	СЕНОВАЦЕ		1201	0,3462	Правно и фактичко стање се разликују- на терену није пољопривредно земљиште-прилог Записник комисије за израду програма или Републичког пољопривредног инспектора	ШУМА
Богошtica	СЕНОВАЦЕ		1205	0,0599	Правно и фактичко стање се разликују- на терену није пољопривредно земљиште-прилог Записник комисије за израду програма или Републичког пољопривредног инспектора	ШУМА
Богошtica	СЕНОВАЦЕ		1205	0,0486	Правно и фактичко стање се разликују- на терену није пољопривредно земљиште-прилог Записник комисије за израду програма или Републичког пољопривредног инспектора	ШУМА
Богошtica	ПОДГОРЈЕ		1275	0,2688	Правно и фактичко стање се разликују- на терену није пољопривредно земљиште-прилог Записник комисије за израду програма или Републичког пољопривредног инспектора	ШУМА
Богошtica	ПОДГОРЈЕ		1321/3	0,1688	Правно и фактичко стање се разликују- на терену није пољопривредно земљиште-прилог Записник комисије за израду програма или Републичког пољопривредног инспектора	ШУМА
Богошtica	ГОРЊИ ПОТЕС		1476	0,2003	Правно и фактичко стање се разликују- на терену није пољопривредно земљиште-прилог Записник комисије за израду програма или Републичког пољопривредног инспектора	ШУМА
Богошtica	РЕКА		217/2	0,2338	Правно и фактичко стање се разликују- на терену није пољопривредно земљиште-прилог Записник комисије за израду програма или Републичког пољопривредног инспектора	ОСТАЛО ВЕШТАЧКИ СТВОРЕНО НЕПЛОДНО ЗЕМЉИШТЕ
Богошtica	МИСИР		382/2	0,1597	Правно и фактичко стање се разликују- на терену није пољопривредно земљиште-прилог Записник комисије за израду програма или Републичког пољопривредног инспектора	ШУМА
Богошtica	БРЕЗЕЦИ		455	5,0492	Правно и фактичко стање се разликују- на терену није пољопривредно земљиште-прилог Записник комисије за израду програма или Републичког пољопривредног инспектора	ШУМА
Богошtica	БРЕЗЕЦИ		505/3	0,7107	Правно и фактичко стање се разликују- на терену није пољопривредно земљиште-прилог Записник комисије за израду програма или Републичког пољопривредног инспектора	ШУМА
Богошtica	МИСИР		65	0,0547	Правно и фактичко стање се разликују- на терену није пољопривредно земљиште-прилог Записник комисије за израду програма или Републичког пољопривредног инспектора	БУЈИЧНИ КАМЕНИТО-ШЉУНКОВИТИ НАНОС
Богошtica	ЊИВАРИЦА		766	0,1502	Правно и фактичко стање се разликују- на терену није пољопривредно земљиште-прилог Записник комисије за израду програма или Републичког пољопривредног инспектора	ШУМА

Брезовице	ЖИВКОВИЦА МАЛА		111/1	0,0502	Правно и фактичко стање се разликују- на терену није пољопривредно земљиште-прилог Записник комисије за израду програма или Републичког пољопривредног инспектора	ЗЕМЉИШТЕ ПОД ЗГРАДОМ И ДРУГИМ ОБЈЕКТОМ
Брезовице	ЖИВКОВИЦА МАЛА		144	0,0804	Правно и фактичко стање се разликују- на терену није пољопривредно земљиште-прилог Записник комисије за израду програма или Републичког пољопривредног инспектора	ШУМА
Брезовице	ЈАСИКОВО БРДО		3323	0,5432	Правно и фактичко стање се разликују- на терену није пољопривредно земљиште-прилог Записник комисије за израду програма или Републичког пољопривредног инспектора	ШУМА
Брезовице	ЈАСИКОВО БРДО		3323	0,0862	Правно и фактичко стање се разликују- на терену није пољопривредно земљиште-прилог Записник комисије за израду програма или Републичког пољопривредног инспектора	ШУМА
Брезовице	МАРИЦА БРДО		3571	1,0374	Правно и фактичко стање се разликују- на терену није пољопривредно земљиште-прилог Записник комисије за израду програма или Републичког пољопривредног инспектора	ШУМА
Брезовице	ЖИВКОВИЦА МАЛА		56	0,7958	Правно и фактичко стање се разликују- на терену није пољопривредно земљиште-прилог Записник комисије за израду програма или Републичког пољопривредног инспектора	ШУМА
Брезовице	КЛЕНОВАЦ		627	0,0052	Правно и фактичко стање се разликују- на терену није пољопривредно земљиште-прилог Записник комисије за израду програма или Републичког пољопривредног инспектора	ШУМА
Брезовице	КЛЕНОВАЦ		627	0,0366	Правно и фактичко стање се разликују- на терену није пољопривредно земљиште-прилог Записник комисије за израду програма или Републичког пољопривредног инспектора	ШУМА
Брезовице	ЖИВКОВИЦА МАЛА		84	0,4954	Правно и фактичко стање се разликују- на терену није пољопривредно земљиште-прилог Записник комисије за израду програма или Републичког пољопривредног инспектора	ШУМА
Укупно	Брезовице			3,1304		
Брштица	ГОРЊА МАЛА		115/5	0,0002	Правно и фактичко стање се разликују- на терену није пољопривредно земљиште-прилог Записник комисије за израду програма или Републичког пољопривредног инспектора	ЗЕМЉИШТЕ ПОД ЗГРАДОМ И ДРУГИМ ОБЈЕКТОМ
Брштица	ГОРЊА МАЛА		115/5	0,0049	Правно и фактичко стање се разликују- на терену није пољопривредно земљиште-прилог Записник комисије за израду програма или Републичког пољопривредног инспектора	ЗЕМЉИШТЕ ПОД ЗГРАДОМ И ДРУГИМ ОБЈЕКТОМ
Брштица	ГОРЊА МАЛА		115/5	0,0012	Правно и фактичко стање се разликују- на терену није пољопривредно земљиште-прилог Записник комисије за израду програма или Републичког пољопривредног инспектора	ЗЕМЉИШТЕ ПОД ЗГРАДОМ И ДРУГИМ ОБЈЕКТОМ
Брштица	ЗИДИНЕ		1315/6	0,0050	Правно и фактичко стање се разликују- на терену није пољопривредно земљиште-прилог Записник комисије за израду програма или Републичког пољопривредног инспектора	ЗЕМЉИШТЕ ПОД ДЕЛОМ ЗГРАДЕ

Бршлица	ГОРЊА МАЛА		155	0,0666	Правно и фактичко стање се разликују- на терену није пољопривредно земљиште-прилог Записник комисије за израду програма или Републичког пољопривредног инспектора	ШУМА
Бршлица	ЗИДИНЕ		1723	0,0520	Правно и фактичко стање се разликују- на терену није пољопривредно земљиште-прилог Записник комисије за израду програма или Републичког пољопривредног инспектора	ЈАЗ
Бршлица	ДОЊА МАЛА		1852	0,1353	Правно и фактичко стање се разликују- на терену није пољопривредно земљиште-прилог Записник комисије за израду програма или Републичког пољопривредног инспектора	ШУМА
Бршлица	ДОЊА МАЛА		1961	0,0306	Правно и фактичко стање се разликују- на терену није пољопривредно земљиште-прилог Записник комисије за израду програма или Републичког пољопривредног инспектора	ШУМА
Бршлица	БРАНОВАЦ		486	0,0041	Правно и фактичко стање се разликују- на терену није пољопривредно земљиште-прилог Записник комисије за израду програма или Републичког пољопривредног инспектора	ОСТАЛО ВЕШТАЧКИ СТВОРЕНО НЕПЛОДНО ЗЕМЉИШТЕ
Бршлица	БРАНОВАЦ		486	0,0030	Правно и фактичко стање се разликују- на терену није пољопривредно земљиште-прилог Записник комисије за израду програма или Републичког пољопривредног инспектора	ОСТАЛО ВЕШТАЧКИ СТВОРЕНО НЕПЛОДНО ЗЕМЉИШТЕ
Бршлица	БРАНОВАЦ		486	0,0217	Правно и фактичко стање се разликују- на терену није пољопривредно земљиште-прилог Записник комисије за израду програма или Републичког пољопривредног инспектора	ОСТАЛО ВЕШТАЧКИ СТВОРЕНО НЕПЛОДНО ЗЕМЉИШТЕ
Бршлица	БРАНОВАЦ		502/10	0,0071	Правно и фактичко стање се разликују- на терену није пољопривредно земљиште-прилог Записник комисије за израду програма или Републичког пољопривредног инспектора	ОСТАЛО ВЕШТАЧКИ СТВОРЕНО НЕПЛОДНО ЗЕМЉИШТЕ
Бршлица	БРАНОВАЦ		502/10	0,0056	Правно и фактичко стање се разликују- на терену није пољопривредно земљиште-прилог Записник комисије за израду програма или Републичког пољопривредног инспектора	ОСТАЛО ВЕШТАЧКИ СТВОРЕНО НЕПЛОДНО ЗЕМЉИШТЕ
Бршлица	КРЊА ЈЕЛА		53/4	0,0105	Правно и фактичко стање се разликују- на терену није пољопривредно земљиште-прилог Записник комисије за израду програма или Републичког пољопривредног инспектора	ЗЕМЉИШТЕ ПОД ДЕЛОМ ЗГРАДЕ
Бршлица	СТИКОВАЦ		579	0,2530	Правно и фактичко стање се разликују- на терену није пољопривредно земљиште-прилог Записник комисије за израду програма или Републичког пољопривредног инспектора	ШУМА
Бршлица	СТИКОВАЦ		602	0,9007	Правно и фактичко стање се разликују- на терену није пољопривредно земљиште-прилог Записник комисије за израду програма или Републичког пољопривредног инспектора	ШУМА
Бршлица	ЈОВИЦИЦИ		648	0,2489	Правно и фактичко стање се разликују- на терену није пољопривредно земљиште-прилог Записник комисије за израду програма или Републичког пољопривредног инспектора	ШУМА
Бршлица	ЈОВИЦИЦИ		651/4	0,3989	Правно и фактичко стање се разликују- на терену није пољопривредно земљиште-прилог Записник комисије за израду програма или Републичког пољопривредног инспектора	ШУМА

Брштица	СТОЛИЦЕ		732/1	0,0001	Правно и фактичко стање се разликују- на терену није пољопривредно земљиште-прилог Записник комисије за израду програма или Републичког пољопривредног инспектора	ШУМА
Брштица	СТОЛИЦЕ		732/1	0,0060	Правно и фактичко стање се разликују- на терену није пољопривредно земљиште-прилог Записник комисије за израду програма или Републичког пољопривредног инспектора	ШУМА
Брштица	СТОЛИЦЕ		732/2	0,0017	Правно и фактичко стање се разликују- на терену није пољопривредно земљиште-прилог Записник комисије за израду програма или Републичког пољопривредног инспектора	ОСТАЛО ВЕШТАЧКИ СТВОРЕНО НЕПЛОДНО ЗЕМЉИШТЕ
Брштица	СТОЛИЦЕ		732/2	0,0103	Правно и фактичко стање се разликују- на терену није пољопривредно земљиште-прилог Записник комисије за израду програма или Републичког пољопривредног инспектора	ОСТАЛО ВЕШТАЧКИ СТВОРЕНО НЕПЛОДНО ЗЕМЉИШТЕ
Брштица	КОЗЈЕ СТЕНЕ		733	0,0002	Правно и фактичко стање се разликују- на терену није пољопривредно земљиште-прилог Записник комисије за израду програма или Републичког пољопривредног инспектора	ЗЕМЉИШТЕ ПОД ЗГРАДОМ И ДРУГИМ ОБЈЕКТОМ
Брштица	КОЗЈЕ СТЕНЕ		733	0,0097	Правно и фактичко стање се разликују- на терену није пољопривредно земљиште-прилог Записник комисије за израду програма или Републичког пољопривредног инспектора	ЗЕМЉИШТЕ ПОД ЗГРАДОМ И ДРУГИМ ОБЈЕКТОМ
Брштица	КРЊА ЈЕЛА		797	0,0200	Правно и фактичко стање се разликују- на терену није пољопривредно земљиште-прилог Записник комисије за израду програма или Републичког пољопривредног инспектора	ЗЕМЉИШТЕ ПОД ЗГРАДОМ И ДРУГИМ ОБЈЕКТОМ
Брштица	МИХАЈЛОВАЦА		842/4	0,2816	Правно и фактичко стање се разликују- на терену није пољопривредно земљиште-прилог Записник комисије за израду програма или Републичког пољопривредног инспектора	ШУМА
Брштица	МИХАЈЛОВАЦА		844/1	0,4520	Правно и фактичко стање се разликују- на терену није пољопривредно земљиште-прилог Записник комисије за израду програма или Републичког пољопривредног инспектора	ШУМА
Брштица	СТОЛИЦЕ		86	0,0343	Правно и фактичко стање се разликују- на терену није пољопривредно земљиште-прилог Записник комисије за израду програма или Републичког пољопривредног инспектора	ЗЕМЉИШТЕ ПОД ДЕЛОМ ЗГРАДЕ
Брштица	КАПЕТАНОВА ВОДА		906	0,1544	Правно и фактичко стање се разликују- на терену није пољопривредно земљиште-прилог Записник комисије за израду програма или Републичког пољопривредног инспектора	ЗЕМЉИШТЕ УЗ ЗГРАДУ И ДРУГИ ОБЈЕКАТ
Брштица	БУЗДОВАН ГАЈ		929	0,4405	Правно и фактичко стање се разликују- на терену није пољопривредно земљиште-прилог Записник комисије за израду програма или Републичког пољопривредног инспектора	ШУМА
Брштица	БУЗДОВАН ГАЈ		929	7,1960	Правно и фактичко стање се разликују- на терену није пољопривредно земљиште-прилог Записник комисије за израду програма или Републичког пољопривредног инспектора	ШУМА
Брштица	БУЗДОВАН ГАЈ		968/2	0,5391	Правно и фактичко стање се разликују- на терену није пољопривредно земљиште-прилог Записник комисије за израду програма или Републичког пољопривредног инспектора	ШУМА

Бршлица	БУЗДОВАН ГАЈ		968/3	0,1569	Правно и фактичко стање се разликују- на терену није пољопривредно земљиште-прилог Записник комисије за израду програма или Републичког пољопривредног инспектора	ШУМА
Укупно	Бршлица			11,4521		
Врбић	ЈАСТРЕБОВАЦ		1367/3	0,5060	Правно и фактичко стање се разликују- на терену није пољопривредно земљиште-прилог Записник комисије за израду програма или Републичког пољопривредног инспектора	ШУМА
Врбић	СУШЕВИНЕ		1423	0,1816	Правно и фактичко стање се разликују- на терену није пољопривредно земљиште-прилог Записник комисије за израду програма или Републичког пољопривредног инспектора	ШУМА
Врбић	СРЕЂЕВИ		1605/8	0,1706	Правно и фактичко стање се разликују- на терену није пољопривредно земљиште-прилог Записник комисије за израду програма или Републичког пољопривредног инспектора	ШУМА
Врбић	ПОПОВИЦИ		1863/21	0,1169	Правно и фактичко стање се разликују- на терену није пољопривредно земљиште-прилог Записник комисије за израду програма или Републичког пољопривредног инспектора	ШУМА
Врбић	МАРИН ГАЈ		1987	0,0277	Правно и фактичко стање се разликују- на терену није пољопривредно земљиште-прилог Записник комисије за израду програма или Републичког пољопривредног инспектора	ШУМА
Врбић	БОБИЈЕ		2032/5	0,1808	Правно и фактичко стање се разликују- на терену није пољопривредно земљиште-прилог Записник комисије за израду програма или Републичког пољопривредног инспектора	ШУМА
Врбић	БОБИЈЕ		2034	0,2249	Правно и фактичко стање се разликују- на терену није пољопривредно земљиште-прилог Записник комисије за израду програма или Републичког пољопривредног инспектора	ШУМА
Врбић	БОБИЈЕ		2034	0,9564	Правно и фактичко стање се разликују- на терену није пољопривредно земљиште-прилог Записник комисије за израду програма или Републичког пољопривредног инспектора	ШУМА
Врбић	ЦАРИЦИ		2105	0,1472	Правно и фактичко стање се разликују- на терену није пољопривредно земљиште-прилог Записник комисије за израду програма или Републичког пољопривредног инспектора	ШУМА
Врбић	НЕМАЊИНА		2172	0,4028	Правно и фактичко стање се разликују- на терену није пољопривредно земљиште-прилог Записник комисије за израду програма или Републичког пољопривредног инспектора	ЗЕМЉИШТЕ ПОД ЗГРАДОМ И ДРУГИМ ОБЈЕКТОМ
Врбић	ВЛАЈКОВИЦИ		2185	0,1607	Правно и фактичко стање се разликују- на терену није пољопривредно земљиште-прилог Записник комисије за израду програма или Републичког пољопривредног инспектора	ШУМА
Врбић	МАРИН ГАЈ		2386/3	0,0305	Правно и фактичко стање се разликују- на терену није пољопривредно земљиште-прилог Записник комисије за израду програма или Републичког пољопривредног инспектора	ОСТАЛО ВЕШТАЧКИ СТВОРЕНО НЕПЛОДНО ЗЕМЉИШТЕ

Врбић	ПРЕСОЈЕ		2470	0,1937	Правно и фактичко стање се разликују- на терену није пољопривредно земљиште-прилог Записник комисије за израду програма или Републичког пољопривредног инспектора	ШУМА
Врбић	МАКСИМОВИЦИ		426/2	0,0422	Правно и фактичко стање се разликују- на терену није пољопривредно земљиште-прилог Записник комисије за израду програма или Републичког пољопривредног инспектора	ШУМА
Врбић	ПЕРИЦИ		751	0,4008	Правно и фактичко стање се разликују- на терену није пољопривредно земљиште-прилог Записник комисије за израду програма или Републичког пољопривредног инспектора	ШУМА
Врбић	КРСТ		799	0,0292	Правно и фактичко стање се разликују- на терену није пољопривредно земљиште-прилог Записник комисије за израду програма или Републичког пољопривредног инспектора	ШУМА
Врбић	КРСТ		799	0,1126	Правно и фактичко стање се разликују- на терену није пољопривредно земљиште-прилог Записник комисије за израду програма или Републичког пољопривредног инспектора	ШУМА
Врбић	ЦЕРИК		878/1	0,0961	Правно и фактичко стање се разликују- на терену није пољопривредно земљиште-прилог Записник комисије за израду програма или Републичког пољопривредног инспектора	ШУМА
Врбић	КРСТ		904	0,0217	Правно и фактичко стање се разликују- на терену није пољопривредно земљиште-прилог Записник комисије за израду програма или Републичког пољопривредног инспектора	ШУМА
Укупно	Врбић			4,0024		
Дворска	ОРНИЦЕ		1963	0,0707	Правно и фактичко стање се разликују- на терену није пољопривредно земљиште-прилог Записник комисије за израду програма или Републичког пољопривредног инспектора	ЗЕМЉИШТЕ ПОД ЗГРАДОМ И ДРУГИМ ОБЈЕКТОМ
Дворска	ПРЉИНЕ		3261/1	0,3577	Правно и фактичко стање се разликују- на терену није пољопривредно земљиште-прилог Записник комисије за израду програма или Републичког пољопривредног инспектора	ШУМА
Дворска	ПРЉИНЕ		3261/1	0,7155	Правно и фактичко стање се разликују- на терену није пољопривредно земљиште-прилог Записник комисије за израду програма или Републичког пољопривредног инспектора	ШУМА
Дворска	МИОДРАГА ВАСИЉЕВИЦА		3507	0,0659	Правно и фактичко стање се разликују- на терену није пољопривредно земљиште-прилог Записник комисије за израду програма или Републичког пољопривредног инспектора	ЗЕМЉИШТЕ ПОД ЗГРАДОМ И ДРУГИМ ОБЈЕКТОМ
Укупно	Дворска			1,2098		
Завлака	ВАСИЉЕВАЦА		1041	0,0206	Правно и фактичко стање се разликују- на терену није пољопривредно земљиште-прилог Записник комисије за израду програма или Републичког пољопривредног инспектора	ШУМА
Завлака	ВАСИЉЕВАЦА		1041	0,0207	Правно и фактичко стање се разликују- на терену није пољопривредно земљиште-прилог Записник комисије за израду програма или Републичког пољопривредног инспектора	ШУМА

Завлака	ЛИСИНА		1204/1	0,2872	Правно и фактичко стање се разликују- на терену није пољопривредно земљиште-прилог Записник комисије за израду програма или Републичког пољпривредног инспектора	МАЈДАН КАМЕНА
Завлака	ЛИСИНА		1204/2	0,0568	Правно и фактичко стање се разликују- на терену није пољопривредно земљиште-прилог Записник комисије за израду програма или Републичког пољпривредног инспектора	МАЈДАН КАМЕНА
Завлака	ЛИСИНА		1205/1	0,2389	Правно и фактичко стање се разликују- на терену није пољопривредно земљиште-прилог Записник комисије за израду програма или Републичког пољпривредног инспектора	МАЈДАН КАМЕНА
Завлака	ЛИСИНА		1208	0,4131	Правно и фактичко стање се разликују- на терену није пољопривредно земљиште-прилог Записник комисије за израду програма или Републичког пољпривредног инспектора	МАЈДАН КАМЕНА
Завлака	КИК		1357	0,0086	Правно и фактичко стање се разликују- на терену није пољопривредно земљиште-прилог Записник комисије за израду програма или Републичког пољпривредног инспектора	ОСТАЛО ВЕШТАЧКИ СТВОРЕНО НЕПЛОДНО ЗЕМЉИШТЕ
Завлака	ВЕЛИКО ГРОБЉЕ		1773/3	0,0241	Правно и фактичко стање се разликују- на терену није пољопривредно земљиште-прилог Записник комисије за израду програма или Републичког пољпривредног инспектора	ЗЕМЉИШТЕ ПОД ЗГРАДОМ И ДРУГИМ ОБЈЕКТОМ
Завлака	ВЕЛИКО ГРОБЉЕ		1773/3	0,0712	Правно и фактичко стање се разликују- на терену није пољопривредно земљиште-прилог Записник комисије за израду програма или Републичког пољпривредног инспектора	ЗЕМЉИШТЕ ПОД ЗГРАДОМ И ДРУГИМ ОБЈЕКТОМ
Завлака	МАРЈАНОВИЦА ВИС		2255/2	0,0302	Правно и фактичко стање се разликују- на терену није пољопривредно земљиште-прилог Записник комисије за израду програма или Републичког пољпривредног инспектора	ШУМА
Завлака	БАИР		2510/3	0,3414	Правно и фактичко стање се разликују- на терену није пољопривредно земљиште-прилог Записник комисије за израду програма или Републичког пољпривредног инспектора	ШУМА
Завлака	ОРЛОВАЦ		2900	0,9922	Правно и фактичко стање се разликују- на терену није пољопривредно земљиште-прилог Записник комисије за израду програма или Републичког пољпривредног инспектора	ШУМА
Завлака	ОРЛОВАЦ		2900	0,1684	Правно и фактичко стање се разликују- на терену није пољопривредно земљиште-прилог Записник комисије за израду програма или Републичког пољпривредног инспектора	ШУМА
Завлака	БЕЛО ПОЉЕ		3001	0,0401	Правно и фактичко стање се разликују- на терену није пољопривредно земљиште-прилог Записник комисије за израду програма или Републичког пољпривредног инспектора	ЈАЗ
Завлака	БЕЛО ПОЉЕ		3001	0,0226	Правно и фактичко стање се разликују- на терену није пољопривредно земљиште-прилог Записник комисије за израду програма или Републичког пољпривредног инспектора	ЈАЗ
Завлака	БЕЛО ПОЉЕ		3052/3	0,0938	Правно и фактичко стање се разликују- на терену није пољопривредно земљиште-прилог Записник комисије за израду програма или Републичког пољпривредног инспектора	ЗЕМЉИШТЕ ПОД ЗГРАДОМ И ДРУГИМ ОБЈЕКТОМ

Завлака	БЕЛО ПОЉЕ		3052/3	0,0072	Правно и фактичко стање се разликују- на терену није пољопривредно земљиште-прилог Записник комисије за израду програма или Републичког пољопривредног инспектора	ЗЕМЉИШТЕ ПОД ЗГРАДОМ И ДРУГИМ ОБЈЕКТОМ
Завлака	БЕЛО ПОЉЕ		3078	0,2750	Правно и фактичко стање се разликују- на терену није пољопривредно земљиште-прилог Записник комисије за израду програма или Републичког пољопривредног инспектора	ОСТАЛО ВЕШТАЧКИ СТВОРЕНО НЕПЛОДНО ЗЕМЉИШТЕ
Завлака	БЕЛО ПОЉЕ		3079	0,0924	Правно и фактичко стање се разликују- на терену није пољопривредно земљиште-прилог Записник комисије за израду програма или Републичког пољопривредног инспектора	ОСТАЛО ВЕШТАЧКИ СТВОРЕНО НЕПЛОДНО ЗЕМЉИШТЕ
Завлака	КЕСЕРОВИЦА БРДО		376	0,2810	Правно и фактичко стање се разликују- на терену није пољопривредно земљиште-прилог Записник комисије за израду програма или Републичког пољопривредног инспектора	ШУМА
Завлака	КЕСЕРОВИЦА БРДО		376	0,0675	Правно и фактичко стање се разликују- на терену није пољопривредно земљиште-прилог Записник комисије за израду програма или Републичког пољопривредног инспектора	ШУМА
Завлака	АНДРИЦА БРДО		526/2	0,3371	Правно и фактичко стање се разликују- на терену није пољопривредно земљиште-прилог Записник комисије за израду програма или Републичког пољопривредног инспектора	ШУМА
Завлака	АНДРИЦА БРДО		526/2	0,0225	Правно и фактичко стање се разликују- на терену није пољопривредно земљиште-прилог Записник комисије за израду програма или Републичког пољопривредног инспектора	ШУМА
Завлака	АНДРИЦА БРДО		528/1	0,0204	Правно и фактичко стање се разликују- на терену није пољопривредно земљиште-прилог Записник комисије за израду програма или Републичког пољопривредног инспектора	ОСТАЛО ВЕШТАЧКИ СТВОРЕНО НЕПЛОДНО ЗЕМЉИШТЕ
Завлака	МАРКОВИЦА БРДО		590	0,9927	Правно и фактичко стање се разликују- на терену није пољопривредно земљиште-прилог Записник комисије за израду програма или Републичког пољопривредног инспектора	ШУМА
Завлака	МАРКОВИЦА БРДО		591	0,4086	Правно и фактичко стање се разликују- на терену није пољопривредно земљиште-прилог Записник комисије за израду програма или Републичког пољопривредног инспектора	ШУМА
Завлака	МАРКОВИЦА БРДО		630	0,0541	Правно и фактичко стање се разликују- на терену није пољопривредно земљиште-прилог Записник комисије за израду програма или Републичког пољопривредног инспектора	ШУМА
Завлака	АНДРИЦА БРДО		664	0,1370	Правно и фактичко стање се разликују- на терену није пољопривредно земљиште-прилог Записник комисије за израду програма или Републичког пољопривредног инспектора	ШУМА
Завлака	АНДРИЦА БРДО		664	0,4089	Правно и фактичко стање се разликују- на терену није пољопривредно земљиште-прилог Записник комисије за израду програма или Републичког пољопривредног инспектора	ШУМА
Завлака	ВЛАДИМИРОВО БРДО		771/3	0,6828	Правно и фактичко стање се разликују- на терену није пољопривредно земљиште-прилог Записник комисије за израду програма или Републичког пољопривредног инспектора	ШУМА

Завлака	ИЛИЦА БРДО		903/2	0,0404	Правно и фактичко стање се разликују- на терену није пољопривредно земљиште-прилог Записник комисије за израду програма или Републичког пољпривредног инспектора	ЗЕМЉИШТЕ ПОД ЗГРАДОМ И ДРУГИМ ОБЈЕКТОМ
Укупно	Завлака			6,6575		
Костајник	ПОДГАЈ		1033	0,0250	Правно и фактичко стање се разликују- на терену није пољопривредно земљиште-прилог Записник комисије за израду програма или Републичког пољпривредног инспектора	ЗЕМЉИШТЕ ПОД ЗГРАДОМ И ДРУГИМ ОБЈЕКТОМ
Костајник	ДРЕНОВ ДО		1797	0,0886	Правно и фактичко стање се разликују- на терену није пољопривредно земљиште-прилог Записник комисије за израду програма или Републичког пољпривредног инспектора	ШУМА
Костајник	ДРЕНОВ ДО		1813	0,1408	Правно и фактичко стање се разликују- на терену није пољопривредно земљиште-прилог Записник комисије за израду програма или Републичког пољпривредног инспектора	ЗЕМЉИШТЕ ПОД ЗГРАДОМ И ДРУГИМ ОБЈЕКТОМ
Костајник	ДОЊА МАЛА		1905	0,0696	Правно и фактичко стање се разликују- на терену није пољопривредно земљиште-прилог Записник комисије за израду програма или Републичког пољпривредног инспектора	ШУМА
Костајник	ДОЊА МАЛА		1915	0,0212	Правно и фактичко стање се разликују- на терену није пољопривредно земљиште-прилог Записник комисије за израду програма или Републичког пољпривредног инспектора	ОСТАЛО ВЕШТАЧКИ СТВОРЕНО НЕПЛОДНО ЗЕМЉИШТЕ
Костајник	ДОЊА МАЛА		1980/6	0,0249	Правно и фактичко стање се разликују- на терену није пољопривредно земљиште-прилог Записник комисије за израду програма или Републичког пољпривредног инспектора	ШУМА
Костајник	ДОЊА МАЛА		2083	0,0054	Правно и фактичко стање се разликују- на терену није пољопривредно земљиште-прилог Записник комисије за израду програма или Републичког пољпривредног инспектора	ЗЕМЉИШТЕ ПОД ЗГРАДОМ И ДРУГИМ ОБЈЕКТОМ
Костајник	ДОЊА МАЛА		2084	0,0053	Правно и фактичко стање се разликују- на терену није пољопривредно земљиште-прилог Записник комисије за израду програма или Републичког пољпривредног инспектора	ШУМА
Костајник	КУЦИЦИ		231	0,0898	Правно и фактичко стање се разликују- на терену није пољопривредно земљиште-прилог Записник комисије за израду програма или Републичког пољпривредног инспектора	ШУМА
Костајник	ПЕТРИЦИ		2326/1	0,1081	Правно и фактичко стање се разликују- на терену није пољопривредно земљиште-прилог Записник комисије за израду програма или Републичког пољпривредног инспектора	ОСТАЛО ВЕШТАЧКИ СТВОРЕНО НЕПЛОДНО ЗЕМЉИШТЕ
Костајник	ПЕТРИЦИ		2326/2	0,0454	Правно и фактичко стање се разликују- на терену није пољопривредно земљиште-прилог Записник комисије за израду програма или Републичког пољпривредног инспектора	ШУМА
Костајник	КУЦИЦИ		233	0,0691	Правно и фактичко стање се разликују- на терену није пољопривредно земљиште-прилог Записник комисије за израду програма или Републичког пољпривредног инспектора	ШУМА

Костајник	КУЦИЦИ		233	0,0067	Правно и фактичко стање се разликују- на терену није пољопривредно земљиште-прилог Записник комисије за израду програма или Републичког пољопривредног инспектора	ШУМА
Костајник	ПОЉА		2407	0,0059	Правно и фактичко стање се разликују- на терену није пољопривредно земљиште-прилог Записник комисије за израду програма или Републичког пољопривредног инспектора	ШУМА
Костајник	КУЦИЦИ		245	0,1177	Правно и фактичко стање се разликују- на терену није пољопривредно земљиште-прилог Записник комисије за израду програма или Републичког пољопривредног инспектора	ПОТОК
Костајник	КУЦИЦИ		256/1	1,1228	Правно и фактичко стање се разликују- на терену није пољопривредно земљиште-прилог Записник комисије за израду програма или Републичког пољопривредног инспектора	ШУМА
Костајник	ДОЊА МАЛА		2584	0,0334	Правно и фактичко стање се разликују- на терену није пољопривредно земљиште-прилог Записник комисије за израду програма или Републичког пољопривредног инспектора	ОСТАЛО ВЕШТАЧКИ СТВОРЕНО НЕПЛОДНО ЗЕМЉИШТЕ
Костајник	КУЦИЦИ		265	0,0346	Правно и фактичко стање се разликују- на терену није пољопривредно земљиште-прилог Записник комисије за израду програма или Републичког пољопривредног инспектора	ШУМА
Костајник	ЛУКЕ		2662	0,0166	Правно и фактичко стање се разликују- на терену није пољопривредно земљиште-прилог Записник комисије за израду програма или Републичког пољопривредног инспектора	ЗЕМЉИШТЕ УЗ ЗГРАДУ И ДРУГИ ОБЈЕКАТ
Костајник	РАДИЦЕВАЦ		2704	0,0098	Правно и фактичко стање се разликују- на терену није пољопривредно земљиште-прилог Записник комисије за израду програма или Републичког пољопривредног инспектора	ЗЕМЉИШТЕ ПОД ЗГРАДОМ И ДРУГИМ ОБЈЕКТОМ
Костајник	РАДИЦЕВАЦ		2704	0,3613	Правно и фактичко стање се разликују- на терену није пољопривредно земљиште-прилог Записник комисије за израду програма или Републичког пољопривредног инспектора	ЗЕМЉИШТЕ ПОД ЗГРАДОМ И ДРУГИМ ОБЈЕКТОМ
Костајник	РАДИЦЕВАЦ		2704	0,0089	Правно и фактичко стање се разликују- на терену није пољопривредно земљиште-прилог Записник комисије за израду програма или Републичког пољопривредног инспектора	ЗЕМЉИШТЕ ПОД ЗГРАДОМ И ДРУГИМ ОБЈЕКТОМ
Костајник	РАДИЦЕВАЦ		2704	0,0134	Правно и фактичко стање се разликују- на терену није пољопривредно земљиште-прилог Записник комисије за израду програма или Републичког пољопривредног инспектора	ЗЕМЉИШТЕ ПОД ЗГРАДОМ И ДРУГИМ ОБЈЕКТОМ
Костајник	РАДИЦЕВАЦ		2708	0,0054	Правно и фактичко стање се разликују- на терену није пољопривредно земљиште-прилог Записник комисије за израду програма или Републичког пољопривредног инспектора	ШУМА
Костајник	ЕРЦЕГОВЦИ		2859	0,0219	Правно и фактичко стање се разликују- на терену није пољопривредно земљиште-прилог Записник комисије за израду програма или Републичког пољопривредног инспектора	ОСТАЛО ВЕШТАЧКИ СТВОРЕНО НЕПЛОДНО ЗЕМЉИШТЕ
Костајник	САСТАВЦИ		2939	0,1267	Правно и фактичко стање се разликују- на терену није пољопривредно земљиште-прилог Записник комисије за израду програма или Републичког пољопривредног инспектора	ПОТОК

Костајник	БЕЛИЦЕ		2947	0,0449	Правно и фактичко стање се разликују- на терену није пољопривредно земљиште-прилог Записник комисије за израду програма или Републичког пољопривредног инспектора	ПОТОК
Костајник	БЕЛИЦЕ		2955	0,0507	Правно и фактичко стање се разликују- на терену није пољопривредно земљиште-прилог Записник комисије за израду програма или Републичког пољопривредног инспектора	ПОТОК
Костајник	АЈДАРОВАЦ		2972	0,3770	Правно и фактичко стање се разликују- на терену није пољопривредно земљиште-прилог Записник комисије за израду програма или Републичког пољопривредног инспектора	ОСТАЛО ВЕШТАЧКИ СТВОРЕНО НЕПЛОДНО ЗЕМЉИШТЕ
Костајник	ЕРЦЕГОВЦИ		2978	0,0131	Правно и фактичко стање се разликују- на терену није пољопривредно земљиште-прилог Записник комисије за израду програма или Републичког пољопривредног инспектора	ОСТАЛО ВЕШТАЧКИ СТВОРЕНО НЕПЛОДНО ЗЕМЉИШТЕ
Костајник	ЕРЦЕГОВЦИ		2990	0,0659	Правно и фактичко стање се разликују- на терену није пољопривредно земљиште-прилог Записник комисије за израду програма или Републичког пољопривредног инспектора	ОСТАЛО ВЕШТАЧКИ СТВОРЕНО НЕПЛОДНО ЗЕМЉИШТЕ
Костајник	АЈДАРОВАЦ		3007	0,0921	Правно и фактичко стање се разликују- на терену није пољопривредно земљиште-прилог Записник комисије за израду програма или Републичког пољопривредног инспектора	ЗЕМЉИШТЕ ПОД ЗГРАДОМ И ДРУГИМ ОБЈЕКТОМ
Костајник	ГЛАВИЦА		3077	0,1849	Правно и фактичко стање се разликују- на терену није пољопривредно земљиште-прилог Записник комисије за израду програма или Републичког пољопривредног инспектора	ЗЕМЉИШТЕ ПОД ЗГРАДОМ И ДРУГИМ ОБЈЕКТОМ
Костајник	ГЛАВИЦА		3078	0,0388	Правно и фактичко стање се разликују- на терену није пољопривредно земљиште-прилог Записник комисије за израду програма или Републичког пољопривредног инспектора	ЗЕМЉИШТЕ ПОД ЗГРАДОМ И ДРУГИМ ОБЈЕКТОМ
Костајник	АЈДАРОВАЦ		3138	0,2857	Правно и фактичко стање се разликују- на терену није пољопривредно земљиште-прилог Записник комисије за израду програма или Републичког пољопривредног инспектора	ЗЕМЉИШТЕ ПОД ЗГРАДОМ И ДРУГИМ ОБЈЕКТОМ
Костајник	ВИЛИНО КОЛО		317/2	0,1310	Правно и фактичко стање се разликују- на терену није пољопривредно земљиште-прилог Записник комисије за израду програма или Републичког пољопривредног инспектора	ШУМА
Костајник	ЂУРИНОВАЦА		3313/3	0,0927	Правно и фактичко стање се разликују- на терену није пољопривредно земљиште-прилог Записник комисије за израду програма или Републичког пољопривредног инспектора	ЗЕМЉИШТЕ ПОД ЗГРАДОМ И ДРУГИМ ОБЈЕКТОМ
Костајник	ПЛАНДИШТЕ		3413	0,2175	Правно и фактичко стање се разликују- на терену није пољопривредно земљиште-прилог Записник комисије за израду програма или Републичког пољопривредног инспектора	ОСТАЛО ВЕШТАЧКИ СТВОРЕНО НЕПЛОДНО ЗЕМЉИШТЕ
Костајник	ГОЛИ БРЕГ		3554	0,3108	Правно и фактичко стање се разликују- на терену није пољопривредно земљиште-прилог Записник комисије за израду програма или Републичког пољопривредног инспектора	ОСТАЛО ВЕШТАЧКИ СТВОРЕНО НЕПЛОДНО ЗЕМЉИШТЕ
Костајник	ГОЛИ БРЕГ		3612	0,0257	Правно и фактичко стање се разликују- на терену није пољопривредно земљиште-прилог Записник комисије за израду програма или Републичког пољопривредног инспектора	ШУМА

Костајник	СТАРА БАШТА		3641	0,0840	Правно и фактичко стање се разликују- на терену није пољопривредно земљиште-прилог Записник комисије за израду програма или Републичког пољопривредног инспектора	ПОТОК
Костајник	ГОЛИ БРЕГ		3646	0,0073	Правно и фактичко стање се разликују- на терену није пољопривредно земљиште-прилог Записник комисије за израду програма или Републичког пољопривредног инспектора	ОСТАЛО ВЕШТАЧКИ СТВОРЕНО НЕПЛОДНО ЗЕМЉИШТЕ
Костајник	РОВИНЕ		3653	0,1740	Правно и фактичко стање се разликују- на терену није пољопривредно земљиште-прилог Записник комисије за израду програма или Републичког пољопривредног инспектора	ОСТАЛО ВЕШТАЧКИ СТВОРЕНО НЕПЛОДНО ЗЕМЉИШТЕ
Костајник	РОВИНЕ		3654	0,0231	Правно и фактичко стање се разликују- на терену није пољопривредно земљиште-прилог Записник комисије за израду програма или Републичког пољопривредног инспектора	ОСТАЛО ВЕШТАЧКИ СТВОРЕНО НЕПЛОДНО ЗЕМЉИШТЕ
Костајник	ЈЕЗЕРО		3703	0,1826	Правно и фактичко стање се разликују- на терену није пољопривредно земљиште-прилог Записник комисије за израду програма или Републичког пољопривредног инспектора	ОСТАЛО ВЕШТАЧКИ СТВОРЕНО НЕПЛОДНО ЗЕМЉИШТЕ
Костајник	ОБРЕШИНЕ		407	0,0721	Правно и фактичко стање се разликују- на терену није пољопривредно земљиште-прилог Записник комисије за израду програма или Републичког пољопривредног инспектора	ОСТАЛО ВЕШТАЧКИ СТВОРЕНО НЕПЛОДНО ЗЕМЉИШТЕ
Костајник	РЕКА		448	0,0094	Правно и фактичко стање се разликују- на терену није пољопривредно земљиште-прилог Записник комисије за израду програма или Републичког пољопривредног инспектора	ОСТАЛО ВЕШТАЧКИ СТВОРЕНО НЕПЛОДНО ЗЕМЉИШТЕ
Костајник	НЕШКОВИЦА МАЛА		497	0,0295	Правно и фактичко стање се разликују- на терену није пољопривредно земљиште-прилог Записник комисије за израду програма или Републичког пољопривредног инспектора	ОСТАЛО ВЕШТАЧКИ СТВОРЕНО НЕПЛОДНО ЗЕМЉИШТЕ
Костајник	ГЛАВИЦА		588/3	0,9264	Правно и фактичко стање се разликују- на терену није пољопривредно земљиште-прилог Записник комисије за израду програма или Републичког пољопривредног инспектора	ШУМА
Костајник	ГЛАВИЦА		588/5	0,9595	Правно и фактичко стање се разликују- на терену није пољопривредно земљиште-прилог Записник комисије за израду програма или Републичког пољопривредног инспектора	ШУМА
Костајник	ГЛАВИЦА		626	0,0100	Правно и фактичко стање се разликују- на терену није пољопривредно земљиште-прилог Записник комисије за израду програма или Републичког пољопривредног инспектора	ШУМА
Костајник	ЉУБИЦЕВО		633	0,1195	Правно и фактичко стање се разликују- на терену није пољопривредно земљиште-прилог Записник комисије за израду програма или Републичког пољопривредног инспектора	ЗЕМЉИШТЕ ПОД ЗГРАДОМ И ДРУГИМ ОБЈЕКТОМ
Костајник	ЉУБИЦЕВО		655	0,1793	Правно и фактичко стање се разликују- на терену није пољопривредно земљиште-прилог Записник комисије за израду програма или Републичког пољопривредног инспектора	ЗЕМЉИШТЕ ПОД ЗГРАДОМ И ДРУГИМ ОБЈЕКТОМ
Костајник	ПЕТРИЦИ		735	0,0582	Правно и фактичко стање се разликују- на терену није пољопривредно земљиште-прилог Записник комисије за израду програма или Републичког пољопривредног инспектора	ЗЕМЉИШТЕ ПОД ЗГРАДОМ И ДРУГИМ ОБЈЕКТОМ

Костајник	ПЕТРИЦИ		810	0,0193	Правно и фактичко стање се разликују- на терену није пољопривредно земљиште-прилог Записник комисије за израду програма или Републичког пољпривредног инспектора	ОСТАЛО ВЕШТАЧКИ СТВОРЕНО НЕПЛОДНО ЗЕМЉИШТЕ
Костајник	ЈАНОВ ДО		959	0,1215	Правно и фактичко стање се разликују- на терену није пољопривредно земљиште-прилог Записник комисије за израду програма или Републичког пољпривредног инспектора	ЗЕМЉИШТЕ ПОД ЗГРАДОМ И ДРУГИМ ОБЈЕКТОМ
Укупно	Костајник			7,4848		
Красава	АНДРИЦИ		1106/2	0,0198	Правно и фактичко стање се разликују- на терену није пољопривредно земљиште-прилог Записник комисије за израду програма или Републичког пољпривредног инспектора	ШУМА
Красава	СТАНИЦИ		14	0,0668	Правно и фактичко стање се разликују- на терену није пољопривредно земљиште-прилог Записник комисије за израду програма или Републичког пољпривредног инспектора	ОСТАЛО ВЕШТАЧКИ СТВОРЕНО НЕПЛОДНО ЗЕМЉИШТЕ
Красава	БАЊЕВАЦ		200	0,2080	Правно и фактичко стање се разликују- на терену није пољопривредно земљиште-прилог Записник комисије за израду програма или Републичког пољпривредног инспектора	ШУМА
Красава	БАЈИЦИ		21/2	0,0035	Правно и фактичко стање се разликују- на терену није пољопривредно земљиште-прилог Записник комисије за израду програма или Републичког пољпривредног инспектора	ЗЕМЉИШТЕ ПОД ЗГРАДОМ И ДРУГИМ ОБЈЕКТОМ
Красава	БАЈИЦИ		21/2	0,0907	Правно и фактичко стање се разликују- на терену није пољопривредно земљиште-прилог Записник комисије за израду програма или Републичког пољпривредног инспектора	ЗЕМЉИШТЕ ПОД ЗГРАДОМ И ДРУГИМ ОБЈЕКТОМ
Красава	БАЊЕВАЦ		2859/2	0,0329	Правно и фактичко стање се разликују- на терену није пољопривредно земљиште-прилог Записник комисије за израду програма или Републичког пољпривредног инспектора	ШУМА
Красава	БАЊЕВАЦ		2890	0,1551	Правно и фактичко стање се разликују- на терену није пољопривредно земљиште-прилог Записник комисије за израду програма или Републичког пољпривредног инспектора	ШУМА
Красава	БАЊЕВАЦ		2895	0,2147	Правно и фактичко стање се разликују- на терену није пољопривредно земљиште-прилог Записник комисије за израду програма или Републичког пољпривредног инспектора	ШУМА
Красава	БАЊЕВАЦ		2906	0,2270	Правно и фактичко стање се разликују- на терену није пољопривредно земљиште-прилог Записник комисије за израду програма или Републичког пољпривредног инспектора	ШУМА
Красава	ПОЉЕ		3014/3	0,0359	Правно и фактичко стање се разликују- на терену није пољопривредно земљиште-прилог Записник комисије за израду програма или Републичког пољпривредног инспектора	РЕКА
Красава	КИЦЕР		3048	0,0297	Правно и фактичко стање се разликују- на терену није пољопривредно земљиште-прилог Записник комисије за израду програма или Републичког пољпривредног инспектора	ЗЕМЉИШТЕ ПОД ДЕЛОМ ЗГРАДЕ

Красава	КИЦЕР		3049	0,0254	Правно и фактичко стање се разликују- на терену није пољопривредно земљиште-прилог Записник комисије за израду програма или Републичког пољопривредног инспектора	ШУМА
Красава	КИЦЕР		3050	0,0447	Правно и фактичко стање се разликују- на терену није пољопривредно земљиште-прилог Записник комисије за израду програма или Републичког пољопривредног инспектора	ШУМА
Красава	ПУКОВНИКА МИЛУТИНА ДЕСПОТОВИЦА		3060	0,4142	Правно и фактичко стање се разликују- на терену није пољопривредно земљиште-прилог Записник комисије за израду програма или Републичког пољопривредног инспектора	ЗЕМЉИШТЕ ПОД ЗГРАДОМ И ДРУГИМ ОБЈЕКТОМ
Красава	БАЊЕВАЦ		3376/3	0,0005	Правно и фактичко стање се разликују- на терену није пољопривредно земљиште-прилог Записник комисије за израду програма или Републичког пољопривредног инспектора	ЗЕМЉИШТЕ ПОД ЗГРАДОМ И ДРУГИМ ОБЈЕКТОМ
Красава	БАЊЕВАЦ		3376/3	0,1165	Правно и фактичко стање се разликују- на терену није пољопривредно земљиште-прилог Записник комисије за израду програма или Републичког пољопривредног инспектора	ЗЕМЉИШТЕ ПОД ЗГРАДОМ И ДРУГИМ ОБЈЕКТОМ
Красава	БАЊЕВАЦ		3376/3	0,0126	Правно и фактичко стање се разликују- на терену није пољопривредно земљиште-прилог Записник комисије за израду програма или Републичког пољопривредног инспектора	ЗЕМЉИШТЕ ПОД ЗГРАДОМ И ДРУГИМ ОБЈЕКТОМ
Красава	БАЊЕВАЦ		3380/2	0,0189	Правно и фактичко стање се разликују- на терену није пољопривредно земљиште-прилог Записник комисије за израду програма или Републичког пољопривредног инспектора	ШУМА
Красава	БАЊЕВАЦ		3380/2	0,0192	Правно и фактичко стање се разликују- на терену није пољопривредно земљиште-прилог Записник комисије за израду програма или Републичког пољопривредног инспектора	ШУМА
Красава	БАЊЕВАЦ		3380/3	0,0022	Правно и фактичко стање се разликују- на терену није пољопривредно земљиште-прилог Записник комисије за израду програма или Републичког пољопривредног инспектора	ШУМА
Красава	БАЊЕВАЦ		3380/3	0,0065	Правно и фактичко стање се разликују- на терену није пољопривредно земљиште-прилог Записник комисије за израду програма или Републичког пољопривредног инспектора	ШУМА
Укупно	Красава			1,7448		
Кржава	ЈЕЛИНЕ ПРЉУШЕ		1265/1	0,0977	Правно и фактичко стање се разликују- на терену није пољопривредно земљиште-прилог Записник комисије за израду програма или Републичког пољопривредног инспектора	ЗЕМЉИШТЕ ПОД ЗГРАДОМ И ДРУГИМ ОБЈЕКТОМ
Кржава	ЈЕЛИНЕ ПРЉУШЕ		1265/13	0,0599	Правно и фактичко стање се разликују- на терену није пољопривредно земљиште-прилог Записник комисије за израду програма или Републичког пољопривредног инспектора	ЗЕМЉИШТЕ ПОД ЗГРАДОМ И ДРУГИМ ОБЈЕКТОМ
Кржава	ЈЕЛИНЕ ПРЉУШЕ		1265/4	0,0653	Правно и фактичко стање се разликују- на терену није пољопривредно земљиште-прилог Записник комисије за израду програма или Републичког пољопривредног инспектора	ШУМА

Кржава	ГАЈ		1290	0,2556	Правно и фактичко стање се разликују- на терену није пољопривредно земљиште-прилог Записник комисије за израду програма или Републичког пољопривредног инспектора	ШУМА
Кржава	ЈЕЛИНЕ ПРЉУШЕ		1313/1	0,4003	Правно и фактичко стање се разликују- на терену није пољопривредно земљиште-прилог Записник комисије за израду програма или Републичког пољопривредног инспектора	ШУМА
Кржава	ВУКОЛОВЦИ		1324	0,1001	Правно и фактичко стање се разликују- на терену није пољопривредно земљиште-прилог Записник комисије за израду програма или Републичког пољопривредног инспектора	ЗЕМЉИШТЕ ПОД ЗГРАДОМ И ДРУГИМ ОБЈЕКТОМ
Кржава	ВУКОЛОВЦИ		1326	0,1619	Правно и фактичко стање се разликују- на терену није пољопривредно земљиште-прилог Записник комисије за израду програма или Републичког пољопривредног инспектора	ОСТАЛО ВЕШТАЧКИ СТВОРЕНО НЕПЛОДНО ЗЕМЉИШТЕ
Кржава	ВУКОЛОВЦИ		1332	0,1384	Правно и фактичко стање се разликују- на терену није пољопривредно земљиште-прилог Записник комисије за израду програма или Републичког пољопривредног инспектора	ОСТАЛО ВЕШТАЧКИ СТВОРЕНО НЕПЛОДНО ЗЕМЉИШТЕ
Кржава	КОШУТЊА СТОПА		1381/2	0,2445	Правно и фактичко стање се разликују- на терену није пољопривредно земљиште-прилог Записник комисије за израду програма или Републичког пољопривредног инспектора	ЗЕМЉИШТЕ ПОД ЗГРАДОМ И ДРУГИМ ОБЈЕКТОМ
Кржава	КОШУТЊА СТОПА		1381/2	0,0092	Правно и фактичко стање се разликују- на терену није пољопривредно земљиште-прилог Записник комисије за израду програма или Републичког пољопривредног инспектора	ЗЕМЉИШТЕ ПОД ЗГРАДОМ И ДРУГИМ ОБЈЕКТОМ
Кржава	ЈАГОДЊА		1553	0,3818	Правно и фактичко стање се разликују- на терену није пољопривредно земљиште-прилог Записник комисије за израду програма или Републичког пољопривредног инспектора	МАТЕРИЈАЛНИ РОВ СА КАМЕНИТО-ШЉУНКОВИТОМ ПОДЛОГОМ
Кржава	ЈАГОДЊА		1553	0,3774	Правно и фактичко стање се разликују- на терену није пољопривредно земљиште-прилог Записник комисије за израду програма или Републичког пољопривредног инспектора	МАТЕРИЈАЛНИ РОВ СА КАМЕНИТО-ШЉУНКОВИТОМ ПОДЛОГОМ
Кржава	ЈАГОДЊА		1563/1	0,4344	Правно и фактичко стање се разликују- на терену није пољопривредно земљиште-прилог Записник комисије за израду програма или Републичког пољопривредног инспектора	КАМЕЊАР
Кржава	ЈАГОДЊА		1616	0,0918	Правно и фактичко стање се разликују- на терену није пољопривредно земљиште-прилог Записник комисије за израду програма или Републичког пољопривредног инспектора	ШУМА
Кржава	РАВНА ЈАГОДЊА		1622	0,4320	Правно и фактичко стање се разликују- на терену није пољопривредно земљиште-прилог Записник комисије за израду програма или Републичког пољопривредног инспектора	ШУМА
Кржава	РАВНА ЈАГОДЊА		1873/3	0,2656	Правно и фактичко стање се разликују- на терену није пољопривредно земљиште-прилог Записник комисије за израду програма или Републичког пољопривредног инспектора	ШУМА
Кржава	РАВНА ЈАГОДЊА		1874/1	0,1921	Правно и фактичко стање се разликују- на терену није пољопривредно земљиште-прилог Записник комисије за израду програма или Републичког пољопривредног инспектора	ШУМА

Кржава	РАВНА ЈАГОДЊА		1874/3	0,2010	Правно и фактичко стање се разликују- на терену није пољопривредно земљиште-прилог Записник комисије за израду програма или Републичког пољопривредног инспектора	ШУМА
Кржава	ЈАГОДЊА		1894	0,1560	Правно и фактичко стање се разликују- на терену није пољопривредно земљиште-прилог Записник комисије за израду програма или Републичког пољопривредног инспектора	ШУМА
Кржава	БЕЉЕВИНЕ		2035/3	0,1974	Правно и фактичко стања се разликују- на терену није пољопривредно земљиште-прилог Записник комисије за израду програма или Републичког пољопривредног инспектора	ШУМА
Кржава	ДУГА ЊИВА		2147	0,0269	Правно и фактичко стање се разликују- на терену није пољопривредно земљиште-прилог Записник комисије за израду програма или Републичког пољопривредног инспектора	ЗЕМЉИШТЕ ПОД ЗГРАДОМ И ДРУГИМ ОБЈЕКТОМ
Кржава	ДУГА ЊИВА		2153	0,0217	Правно и фактичко стање се разликују- на терену није пољопривредно земљиште-прилог Записник комисије за израду програма или Републичког пољопривредног инспектора	ЗЕМЉИШТЕ ПОД ЗГРАДОМ И ДРУГИМ ОБЈЕКТОМ
Кржава	ДУГЕ ЊИВЕ		2159	0,1991	Правно и фактичко стање се разликују- на терену није пољопривредно земљиште-прилог Записник комисије за израду програма или Републичког пољопривредног инспектора	ЗЕМЉИШТЕ УЗ ЗГРАДУ И ДРУГИ ОБЈЕКАТ
Кржава	ДУГА ЊИВА		2160	0,1040	Правно и фактичко стање се разликују- на терену није пољопривредно земљиште-прилог Записник комисије за израду програма или Републичког пољопривредног инспектора	ЗЕМЉИШТЕ ПОД ЗГРАДОМ И ДРУГИМ ОБЈЕКТОМ
Кржава	КАТАНОВАЦ		278	0,0000	Правно и фактичко стање се разликују- на терену није пољопривредно земљиште-прилог Записник комисије за израду програма или Републичког пољопривредног инспектора	ЗЕМЉИШТЕ ПОД ЗГРАДОМ И ДРУГИМ ОБЈЕКТОМ
Кржава	КАТАНОВАЦ		278	0,0050	Правно и фактичко стање се разликују- на терену није пољопривредно земљиште-прилог Записник комисије за израду програма или Републичког пољопривредног инспектора	ЗЕМЉИШТЕ ПОД ЗГРАДОМ И ДРУГИМ ОБЈЕКТОМ
Кржава	КРЖАВА		868/3	0,0055	Правно и фактичко стање се разликују- на терену није пољопривредно земљиште-прилог Записник комисије за израду програма или Републичког пољопривредног инспектора	ЗЕМЉИШТЕ УЗ ЗГРАДУ И ДРУГИ ОБЈЕКАТ
Укупно	Кржава			4,6246		
Крупањ	КАТАНОВАЦ		1107/4	0,0427	Правно и фактичко стање се разликују- на терену није пољопривредно земљиште-прилог Записник комисије за израду програма или Републичког пољопривредног инспектора	ЗЕМЉИШТЕ ПОД ЗГРАДОМ И ДРУГИМ ОБЈЕКТОМ
Крупањ	РАДНИЦКА		1107/8	0,0129	Правно и фактичко стање се разликују- на терену није пољопривредно земљиште-прилог Записник комисије за израду програма или Републичког пољопривредног инспектора	ЗЕМЉИШТЕ ПОД ЗГРАДОМ И ДРУГИМ ОБЈЕКТОМ
Крупањ	МОМЦИЛА СЕКУЛИЦА		514	0,0303	Правно и фактичко стање се разликују- на терену није пољопривредно земљиште-прилог Записник комисије за израду програма или Републичког пољопривредног инспектора	ЗЕМЉИШТЕ УЗ ЗГРАДУ И ДРУГИ ОБЈЕКАТ

Крупањ	ЗМАЈЕВАЦ		86/2	0,0088	Правно и фактичко стање се разликују- на терену није пољопривредно земљиште-прилог Записник комисије за израду програма или Републичког пољопривредног инспектора	РЕКА
Укупно	Крупањ			0,0947		
Ликодра	МИЛОВАНОВИЦА БРДО		1577	0,1001	Правно и фактичко стање се разликују- на терену није пољопривредно земљиште-прилог Записник комисије за израду програма или Републичког пољопривредног инспектора	ШУМА
Ликодра	ПЛАВАЊ		1792/5	0,0155	Правно и фактичко стање се разликују- на терену није пољопривредно земљиште-прилог Записник комисије за израду програма или Републичког пољопривредног инспектора	ЗЕМЉИШТЕ ПОД ЗГРАДОМ И ДРУГИМ ОБЈЕКТОМ
Ликодра	ПОЉЕ		1813/5	0,0573	Правно и фактичко стање се разликују- на терену није пољопривредно земљиште-прилог Записник комисије за израду програма или Републичког пољопривредног инспектора	ОСТАЛО ВЕШТАЧКИ СТВОРЕНО НЕПЛОДНО ЗЕМЉИШТЕ
Ликодра	ПОЉЕ		1861	0,0443	Правно и фактичко стање се разликују- на терену није пољопривредно земљиште-прилог Записник комисије за израду програма или Републичког пољопривредног инспектора	ЗЕМЉИШТЕ ПОД ЗГРАДОМ И ДРУГИМ ОБЈЕКТОМ
Ликодра	ПОЉЕ		1927/1	0,0583	Правно и фактичко стање се разликују- на терену није пољопривредно земљиште-прилог Записник комисије за израду програма или Републичког пољопривредног инспектора	ЗЕМЉИШТЕ ПОД ЗГРАДОМ И ДРУГИМ ОБЈЕКТОМ
Ликодра	ПОЉЕ		1932	0,0156	Правно и фактичко стање се разликују- на терену није пољопривредно земљиште-прилог Записник комисије за израду програма или Републичког пољопривредног инспектора	ШУМА
Ликодра	БАЊЕВАЦ		1959/1	0,1090	Правно и фактичко стање се разликују- на терену није пољопривредно земљиште-прилог Записник комисије за израду програма или Републичког пољопривредног инспектора	РЕКА
Ликодра	РАДИШИЦА МАЛА		2229/2	0,0522	Правно и фактичко стање се разликују- на терену није пољопривредно земљиште-прилог Записник комисије за израду програма или Републичког пољопривредног инспектора	ШУМА
Ликодра	ПОЉЕ		2327/2	0,0221	Правно и фактичко стање се разликују- на терену није пољопривредно земљиште-прилог Записник комисије за израду програма или Републичког пољопривредног инспектора	ОСТАЛО ВЕШТАЧКИ СТВОРЕНО НЕПЛОДНО ЗЕМЉИШТЕ
Ликодра	ГРАДАЦ		2435/2	0,0698	Правно и фактичко стање се разликују- на терену није пољопривредно земљиште-прилог Записник комисије за израду програма или Републичког пољопривредног инспектора	ОСТАЛО ВЕШТАЧКИ СТВОРЕНО НЕПЛОДНО ЗЕМЉИШТЕ
Ликодра	БАЊЕВАЦ		371/5	0,0757	Правно и фактичко стање се разликују- на терену није пољопривредно земљиште-прилог Записник комисије за израду програма или Републичког пољопривредног инспектора	ШУМА
Ликодра	БАЊЕВАЦ		372/10	0,0523	Правно и фактичко стање се разликују- на терену није пољопривредно земљиште-прилог Записник комисије за израду програма или Републичког пољопривредног инспектора	ШУМА

Ликодра	БАЊЕВАЦ		372/10	0,0302	Правно и фактичко стање се разликују- на терену није пољопривредно земљиште-прилог Записник комисије за израду програма или Републичког пољопривредног инспектора	ШУМА
Ликодра	БАЊЕВАЦ		403/10	0,1100	Правно и фактичко стање се разликују- на терену није пољопривредно земљиште-прилог Записник комисије за израду програма или Републичког пољопривредног инспектора	ШУМА
Ликодра	БАЊЕВАЦ		403/10	0,0677	Правно и фактичко стање се разликују- на терену није пољопривредно земљиште-прилог Записник комисије за израду програма или Републичког пољопривредног инспектора	ШУМА
Ликодра	ПОЉЕ		489	0,0080	Правно и фактичко стање се разликују- на терену није пољопривредно земљиште-прилог Записник комисије за израду програма или Републичког пољопривредног инспектора	ШУМА
Ликодра	ПОЉЕ		499/2	0,0275	Правно и фактичко стање се разликују- на терену није пољопривредно земљиште-прилог Записник комисије за израду програма или Републичког пољопривредног инспектора	ШУМА
Ликодра	ПОЉЕ		499/2	0,0130	Правно и фактичко стање се разликују- на терену није пољопривредно земљиште-прилог Записник комисије за израду програма или Републичког пољопривредног инспектора	ШУМА
Укупно	Ликодра			0,9286		
Липеновић 1	ДРИНЦИЦИ		1753	0,3479	Правно и фактичко стање се разликују- на терену није пољопривредно земљиште-прилог Записник комисије за израду програма или Републичког пољопривредног инспектора	ШУМА
Липеновић 1	ДРИНЦИЦИ		1753	0,0937	Правно и фактичко стање се разликују- на терену није пољопривредно земљиште-прилог Записник комисије за израду програма или Републичког пољопривредног инспектора	ШУМА
Липеновић 1	СТОЈКОВИЦИ		1856	0,0090	Правно и фактичко стање се разликују- на терену није пољопривредно земљиште-прилог Записник комисије за израду програма или Републичког пољопривредног инспектора	ЗЕМЉИШТЕ УЗ ЗГРАДУ И ДРУГИ ОБЈЕКАТ
Липеновић 1	УЗУНОВАЦА		1897	0,0056	Правно и фактичко стање се разликују- на терену није пољопривредно земљиште-прилог Записник комисије за израду програма или Републичког пољопривредног инспектора	ЗЕМЉИШТЕ УЗ ЗГРАДУ И ДРУГИ ОБЈЕКАТ
Липеновић 1	БРАЈИЦА СТРАНЕ		2647	0,1540	Правно и фактичко стање се разликују- на терену није пољопривредно земљиште-прилог Записник комисије за израду програма или Републичког пољопривредног инспектора	ОСТАЛО ВЕШТАЧКИ СТВОРЕНО НЕПЛОДНО ЗЕМЉИШТЕ
Липеновић 1	МИТРОВИЦИ		942	0,0499	Правно и фактичко стање се разликују- на терену није пољопривредно земљиште-прилог Записник комисије за израду програма или Републичког пољопривредног инспектора	ОСТАЛО ВЕШТАЧКИ СТВОРЕНО НЕПЛОДНО ЗЕМЉИШТЕ
Липеновић 1	МАЦКОВ КАМЕН		956	0,3309	Правно и фактичко стање се разликују- на терену није пољопривредно земљиште-прилог Записник комисије за израду програма или Републичког пољопривредног инспектора	ЗЕМЉИШТЕ ПОД ЗГРАДОМ И ДРУГИМ ОБЈЕКТОМ
Укупно	Липеновић 1			0,9910		

Липеновић 2	СРЕДЊЕ		275/2	0,3887	Правно и фактичко стање се разликују- на терену није пољопривредно земљиште-прилог Записник комисије за израду програма или Републичког пољопривредног инспектора	РЕКА
Липеновић 2	УРЛОВАЦ		90	0,3650	Правно и фактичко стање се разликују- на терену није пољопривредно земљиште-прилог Записник комисије за израду програма или Републичког пољопривредног инспектора	ШУМА
Липеновић 2	УРЛОВАЦ		91/1	0,4421	Правно и фактичко стање се разликују- на терену није пољопривредно земљиште-прилог Записник комисије за израду програма или Републичког пољопривредног инспектора	ШУМА
Укупно	Липеновић 2			1,1958		
Мојковић	БОЈЦИЦА ВИС		1291	0,2597	Правно и фактичко стање се разликују- на терену није пољопривредно земљиште-прилог Записник комисије за израду програма или Републичког пољопривредног инспектора	ШУМА
Мојковић	ВЕЛИКО БРДО		1341/5	0,0104	Правно и фактичко стање се разликују- на терену није пољопривредно земљиште-прилог Записник комисије за израду програма или Републичког пољопривредног инспектора	ЗЕМЉИШТЕ УЗ ЗГРАДУ И ДРУГИ ОБЈЕКАТ
Мојковић	НЕДИЦА БРДО		1743/1	0,2327	Правно и фактичко стање се разликују- на терену није пољопривредно земљиште-прилог Записник комисије за израду програма или Републичког пољопривредног инспектора	ШУМА
Мојковић	НЕДИЦА БРДО		1743/3	0,0008	Правно и фактичко стање се разликују- на терену није пољопривредно земљиште-прилог Записник комисије за израду програма или Републичког пољопривредног инспектора	ШУМА
Мојковић	НЕДИЦА БРДО		1743/3	0,0686	Правно и фактичко стање се разликују- на терену није пољопривредно земљиште-прилог Записник комисије за израду програма или Републичког пољопривредног инспектора	ШУМА
Мојковић	НЕДИЦА БРДО		1745/1	1,5547	Правно и фактичко стање се разликују- на терену није пољопривредно земљиште-прилог Записник комисије за израду програма или Републичког пољопривредног инспектора	ШУМА
Мојковић	НЕДИЦА БРДО		1745/1	0,2088	Правно и фактичко стање се разликују- на терену није пољопривредно земљиште-прилог Записник комисије за израду програма или Републичког пољопривредног инспектора	ШУМА
Мојковић	ВАСИЦА МАЛА		2145/1	0,1902	Правно и фактичко стање се разликују- на терену није пољопривредно земљиште-прилог Записник комисије за израду програма или Републичког пољопривредног инспектора	ШУМА
Мојковић	ВАСИЦА МАЛА		2145/2	0,1876	Правно и фактичко стање се разликују- на терену није пољопривредно земљиште-прилог Записник комисије за израду програма или Републичког пољопривредног инспектора	ШУМА
Мојковић	ЦЕРГИНЕ		66	0,1026	Правно и фактичко стање се разликују- на терену није пољопривредно земљиште-прилог Записник комисије за израду програма или Републичког пољопривредног инспектора	ШУМА
Укупно	Мојковић			2,8161		

Планина	РАДИЦИ		1037/1	0,4444	Правно и фактичко стање се разликују- на терену није пољопривредно земљиште-прилог Записник комисије за израду програма или Републичког пољопривредног инспектора	ШУМА
Планина	РАДИЦИ		1038	0,7717	Правно и фактичко стање се разликују- на терену није пољопривредно земљиште-прилог Записник комисије за израду програма или Републичког пољопривредног инспектора	ШУМА
Планина	РАДИЦИ		1101/2	0,7011	Правно и фактичко стање се разликују- на терену није пољопривредно земљиште-прилог Записник комисије за израду програма или Републичког пољопривредног инспектора	ЗЕМЉИШТЕ ПОД ЗГРАДОМ И ДРУГИМ ОБЈЕКТОМ
Планина	ПРОСЕЦЕН КАМЕН		1200	0,1336	Правно и фактичко стање се разликују- на терену није пољопривредно земљиште-прилог Записник комисије за израду програма или Републичког пољопривредног инспектора	ШУМА
Планина	ОРАШАЦ		1272	0,2062	Правно и фактичко стање се разликују- на терену није пољопривредно земљиште-прилог Записник комисије за израду програма или Републичког пољопривредног инспектора	ШУМА
Планина	НИКОЛИЦИ		136/3	0,0085	Правно и фактичко стање се разликују- на терену није пољопривредно земљиште-прилог Записник комисије за израду програма или Републичког пољопривредног инспектора	ШУМА
Планина	НИКОЛИЦИ		146/2	3,2311	Правно и фактичко стање се разликују- на терену није пољопривредно земљиште-прилог Записник комисије за израду програма или Републичког пољопривредног инспектора	ШУМА
Планина	НИКОЛИЦИ		166/1	0,2253	Правно и фактичко стање се разликују- на терену није пољопривредно земљиште-прилог Записник комисије за израду програма или Републичког пољопривредног инспектора	ШУМА
Планина	ГРУИЦИЦИ		443	1,0730	Правно и фактичко стање се разликују- на терену није пољопривредно земљиште-прилог Записник комисије за израду програма или Републичког пољопривредног инспектора	ШУМА
Планина	ДИЈЕЛАЦ		894/2	0,0136	Правно и фактичко стање се разликују- на терену није пољопривредно земљиште-прилог Записник комисије за израду програма или Републичког пољопривредног инспектора	ШУМА
Планина	ДИЈЕЛАЦ		917/1	0,1682	Правно и фактичко стање се разликују- на терену није пољопривредно земљиште-прилог Записник комисије за израду програма или Републичког пољопривредног инспектора	ШУМА
Планина	ДИЈЕЛАЦ		917/1	1,5786	Правно и фактичко стање се разликују- на терену није пољопривредно земљиште-прилог Записник комисије за израду програма или Републичког пољопривредног инспектора	ШУМА
Планина	ДИЈЕЛАЦ		917/2	0,6044	Правно и фактичко стање се разликују- на терену није пољопривредно земљиште-прилог Записник комисије за израду програма или Републичког пољопривредног инспектора	ШУМА
Планина	ДИЈЕЛАЦ		917/2	0,2989	Правно и фактичко стање се разликују- на терену није пољопривредно земљиште-прилог Записник комисије за израду програма или Републичког пољопривредног инспектора	ШУМА

Планина	ДИЈЕЛАЦ		917/3	0,0696	Правно и фактичко стање се разликују- на терену није пољопривредно земљиште-прилог Записник комисије за израду програма или Републичког пољопривредног инспектора	ЗЕМЉИШТЕ ПОД ЗГРАДОМ И ДРУГИМ ОБЈЕКТОМ
Планина	РАДИЦИ		974/2	0,2372	Правно и фактичко стање се разликују- на терену није пољопривредно земљиште-прилог Записник комисије за израду програма или Републичког пољопривредног инспектора	ШУМА
Планина	НИКОЛИЦИ		986/1	0,4988	Правно и фактичко стање се разликују- на терену није пољопривредно земљиште-прилог Записник комисије за израду програма или Републичког пољопривредног инспектора	ШУМА
Укупно	Планина			10,2642		
Равнаја	ЗМИЊАК		1883/3	0,0252	Правно и фактичко стање се разликују- на терену није пољопривредно земљиште-прилог Записник комисије за израду програма или Републичког пољопривредног инспектора	ШУМА
Равнаја	МИЈАИЛОВИЦА МАЛА		776	0,1134	Правно и фактичко стање се разликују- на терену није пољопривредно земљиште-прилог Записник комисије за израду програма или Републичког пољопривредног инспектора	ШУМА
Равнаја	МИЈАИЛОВИЦА МАЛА		777	0,0417	Правно и фактичко стање се разликују- на терену није пољопривредно земљиште-прилог Записник комисије за израду програма или Републичког пољопривредног инспектора	ШУМА
Равнаја	ЈАДАР		778/1	0,0024	Правно и фактичко стање се разликују- на терену није пољопривредно земљиште-прилог Записник комисије за израду програма или Републичког пољопривредног инспектора	ЗЕМЉИШТЕ ПОД ЗГРАДОМ И ДРУГИМ ОБЈЕКТОМ
Равнаја	ЈАДАР		778/1	0,0112	Правно и фактичко стање се разликују- на терену није пољопривредно земљиште-прилог Записник комисије за израду програма или Републичког пољопривредног инспектора	ЗЕМЉИШТЕ ПОД ЗГРАДОМ И ДРУГИМ ОБЈЕКТОМ
Укупно	Равнаја			0,1939		
Ставе	САВКОВИЦИ		1003/2	0,0475	Правно и фактичко стање се разликују- на терену није пољопривредно земљиште-прилог Записник комисије за израду програма или Републичког пољопривредног инспектора	ШУМА
Ставе	АНТА		1413/2	0,0665	Правно и фактичко стање се разликују- на терену није пољопривредно земљиште-прилог Записник комисије за израду програма или Републичког пољопривредног инспектора	ОСТАЛО ВЕШТАЧКИ СТВОРЕНО НЕПЛОДНО ЗЕМЉИШТЕ
Ставе	КУЦЕРИНЕ		1588	0,0814	Правно и фактичко стање се разликују- на терену није пољопривредно земљиште-прилог Записник комисије за израду програма или Републичког пољопривредног инспектора	ШУМА
Ставе	РАКИЦИ		1687	0,3090	Правно и фактичко стање се разликују- на терену није пољопривредно земљиште-прилог Записник комисије за израду програма или Републичког пољопривредног инспектора	ЗЕМЉИШТЕ ПОД ЗГРАДОМ И ДРУГИМ ОБЈЕКТОМ
Ставе	АНТА		1702	0,0695	Правно и фактичко стање се разликују- на терену није пољопривредно земљиште-прилог Записник комисије за израду програма или Републичког пољопривредног инспектора	ЗЕМЉИШТЕ ПОД ЗГРАДОМ И ДРУГИМ ОБЈЕКТОМ

Ставе	АНТА		1703	0,4202	Правно и фактичко стање се разликују- на терену није пољопривредно земљиште-прилог Записник комисије за израду програма или Републичког пољопривредног инспектора	РЕКА
Ставе	АНТА		1704	0,0170	Правно и фактичко стање се разликују- на терену није пољопривредно земљиште-прилог Записник комисије за израду програма или Републичког пољопривредног инспектора	ЗЕМЉИШТЕ ПОД ЗГРАДОМ И ДРУГИМ ОБЈЕКТОМ
Ставе	КОВАЦЕВИЦИ-ЈЕВТИЦИ		48	0,2420	Правно и фактичко стање се разликују- на терену није пољопривредно земљиште-прилог Записник комисије за израду програма или Републичког пољопривредног инспектора	ШУМА
Ставе	КОВАЦЕВИЦИ-ЈЕВТИЦИ		668	0,0121	Правно и фактичко стање се разликују- на терену није пољопривредно земљиште-прилог Записник комисије за израду програма или Републичког пољопривредног инспектора	ОСТАЛО ВЕШТАЧКИ СТВОРЕНО НЕПЛОДНО ЗЕМЉИШТЕ
Ставе	УЛИЦЕ		939	0,0104	Правно и фактичко стање се разликују- на терену није пољопривредно земљиште-прилог Записник комисије за израду програма или Републичког пољопривредног инспектора	ОДБРАМБЕНА ШУМА УЗ НАСИП
Укупно	Ставе			1,2756		
Толисавац	БЕЛЕ БАРЕ		1101	0,2626	Правно и фактичко стање се разликују- на терену није пољопривредно земљиште-прилог Записник комисије за израду програма или Републичког пољопривредног инспектора	ШУМА
Толисавац	ДУГЕ ЊИВЕ		161	0,1421	Правно и фактичко стање се разликују- на терену није пољопривредно земљиште-прилог Записник комисије за израду програма или Републичког пољопривредног инспектора	ШУМА
Толисавац	МИЛАДИНА МАСАЛОВИЦА		1895/2	0,0145	Правно и фактичко стање се разликују- на терену није пољопривредно земљиште-прилог Записник комисије за израду програма или Републичког пољопривредног инспектора	ЗЕМЉИШТЕ ПОД ЗГРАДОМ И ДРУГИМ ОБЈЕКТОМ
Толисавац	ПРЕБОЈИНЕ		283	0,0655	Правно и фактичко стање се разликују- на терену није пољопривредно земљиште-прилог Записник комисије за израду програма или Републичког пољопривредног инспектора	ЗЕМЉИШТЕ УЗ ЗГРАДУ И ДРУГИ ОБЈЕКАТ
Толисавац	ПРЕБОЈИНЕ		687	0,1079	Правно и фактичко стање се разликују- на терену није пољопривредно земљиште-прилог Записник комисије за израду програма или Републичког пољопривредног инспектора	ШУМА
Укупно	Толисавац			0,5926		
Томањ	РАВНА ГОРА		1262	0,1914	Правно и фактичко стање се разликују- на терену није пољопривредно земљиште-прилог Записник комисије за израду програма или Републичког пољопривредног инспектора	ШУМА
Томањ	БАШТИЦЕ		1313	0,2126	Правно и фактичко стање се разликују- на терену није пољопривредно земљиште-прилог Записник комисије за израду програма или Републичког пољопривредног инспектора	ШУМА
Томањ	КОД КОЛИБЕ		1349/1	0,1763	Правно и фактичко стање се разликују- на терену није пољопривредно земљиште-прилог Записник комисије за израду програма или Републичког пољопривредног инспектора	ШУМА

Томањ	МАРИНКОВ КАМЕН		1370/23	0,2075	Правно и фактичко стање се разликују- на терену није пољопривредно земљиште-прилог Записник комисије за израду програма или Републичког пољопривредног инспектора	ШУМА
Томањ	РАВНА ГОРА		1418	1,8479	Правно и фактичко стање се разликују- на терену није пољопривредно земљиште-прилог Записник комисије за израду програма или Републичког пољопривредног инспектора	ШУМА
Томањ	СТАКИЦА МАЛА		363/3	0,0105	Правно и фактичко стање се разликују- на терену није пољопривредно земљиште-прилог Записник комисије за израду програма или Републичког пољопривредног инспектора	ЗЕМЉИШТЕ ПОД ЗГРАДОМ И ДРУГИМ ОБЈЕКТОМ
Томањ	МАЛЕТИЦИ		602	0,0268	Правно и фактичко стање се разликују- на терену није пољопривредно земљиште-прилог Записник комисије за израду програма или Републичког пољопривредног инспектора	ОСТАЛО ВЕШТАЧКИ СТВОРЕНО НЕПЛОДНО ЗЕМЉИШТЕ
Томањ	МАЛЕТИЦИ		650	0,0072	Правно и фактичко стање се разликују- на терену није пољопривредно земљиште-прилог Записник комисије за израду програма или Републичког пољопривредног инспектора	ОСТАЛО ВЕШТАЧКИ СТВОРЕНО НЕПЛОДНО ЗЕМЉИШТЕ
Укупно	Томањ			2,6802		
Цветуља	ЦАЈНОВАЦ		1003	0,0216	Правно и фактичко стање се разликују- на терену није пољопривредно земљиште-прилог Записник комисије за израду програма или Републичког пољопривредног инспектора	ОСТАЛО ВЕШТАЧКИ СТВОРЕНО НЕПЛОДНО ЗЕМЉИШТЕ
Цветуља	ОРЛОВАЦ		1237	0,0082	Правно и фактичко стање се разликују- на терену није пољопривредно земљиште-прилог Записник комисије за израду програма или Републичког пољопривредног инспектора	ШУМА
Цветуља	ВИС		143	0,2391	Правно и фактичко стање се разликују- на терену није пољопривредно земљиште-прилог Записник комисије за израду програма или Републичког пољопривредног инспектора	ШУМА
Укупно	Цветуља			0,2689		
Церова	КРСТОВИ		1162	0,9428	Правно и фактичко стање се разликују- на терену није пољопривредно земљиште-прилог Записник комисије за израду програма или Републичког пољопривредног инспектора	ШУМА
Церова	ОБРАДОВИЦА БРДО		1219/5	0,1064	Правно и фактичко стање се разликују- на терену није пољопривредно земљиште-прилог Записник комисије за израду програма или Републичког пољопривредног инспектора	ШУМА
Церова	ОБРАДОВИЦА БРДО		1219/5	0,0092	Правно и фактичко стање се разликују- на терену није пољопривредно земљиште-прилог Записник комисије за израду програма или Републичког пољопривредног инспектора	ШУМА
Церова	ОБРАДОВИЦА БРДО		1304/2	0,0229	Правно и фактичко стање се разликују- на терену није пољопривредно земљиште-прилог Записник комисије за израду програма или Републичког пољопривредног инспектора	ШУМА
Церова	ЂУРЂЕВДАНСКА		1394/1	0,0346	Правно и фактичко стање се разликују- на терену није пољопривредно земљиште-прилог Записник комисије за израду програма или Републичког пољопривредног инспектора	ЗЕМЉИШТЕ ПОД ДЕЛОМ ЗГРАДЕ

Церова	ЂУРЂЕВДАНСКА		1394/1	0,2796	Правно и фактичко стање се разликују- на терену није пољопривредно земљиште-прилог Записник комисије за израду програма или Републичког пољопривредног инспектора	ЗЕМЉИШТЕ ПОД ДЕЛОМ ЗГРАДЕ
Церова	ВОДИЦА		1750	0,2625	Правно и фактичко стање се разликују- на терену није пољопривредно земљиште-прилог Записник комисије за израду програма или Републичког пољопривредног инспектора	ШУМА
Церова	БРЕЗЈЕ		3280/2	0,7466	Правно и фактичко стање се разликују- на терену није пољопривредно земљиште-прилог Записник комисије за израду програма или Републичког пољопривредног инспектора	ШУМА
Церова	БРЕЗЈЕ		3380	0,1459	Правно и фактичко стање се разликују- на терену није пољопривредно земљиште-прилог Записник комисије за израду програма или Републичког пољопривредног инспектора	ШУМА
Церова	ЈЕВА ДОЛИНА		3626	0,2293	Правно и фактичко стање се разликују- на терену није пољопривредно земљиште-прилог Записник комисије за израду програма или Републичког пољопривредног инспектора	ШУМА
Церова	ЈЕВА ДОЛИНА		3626	0,0680	Правно и фактичко стање се разликују- на терену није пољопривредно земљиште-прилог Записник комисије за израду програма или Републичког пољопривредног инспектора	ШУМА
Церова	КРСТОВИ		3676/2	0,0174	Правно и фактичко стање се разликују- на терену није пољопривредно земљиште-прилог Записник комисије за израду програма или Републичког пољопривредног инспектора	ЗЕМЉИШТЕ ПОД ДЕЛОМ ЗГРАДЕ
Церова	ЂУРЂЕВДАНСКА		3679	0,6908	Правно и фактичко стање се разликују- на терену није пољопривредно земљиште-прилог Записник комисије за израду програма или Републичког пољопривредног инспектора	ЗЕМЉИШТЕ УЗ ЗГРАДУ И ДРУГИ ОБЈЕКАТ
Церова	ЂУРЂЕВДАНСКА		3679	0,0556	Правно и фактичко стање се разликују- на терену није пољопривредно земљиште-прилог Записник комисије за израду програма или Републичког пољопривредног инспектора	ЗЕМЉИШТЕ УЗ ЗГРАДУ И ДРУГИ ОБЈЕКАТ
Церова	БОЈИЦИ		596/2	0,0072	Правно и фактичко стање се разликују- на терену није пољопривредно земљиште-прилог Записник комисије за израду програма или Републичког пољопривредног инспектора	ШУМА
Церова	БОЈИЦИ		596/2	0,3363	Правно и фактичко стање се разликују- на терену није пољопривредно земљиште-прилог Записник комисије за израду програма или Републичког пољопривредног инспектора	ШУМА
Церова	БОЈИЦИ		596/2	0,0500	Правно и фактичко стање се разликују- на терену није пољопривредно земљиште-прилог Записник комисије за израду програма или Републичког пољопривредног инспектора	ШУМА
Укупно	Церова			4,0051		
Шљивова	ЛИЦЕ		1210	0,0377	Правно и фактичко стање се разликују- на терену није пољопривредно земљиште-прилог Записник комисије за израду програма или Републичког пољопривредног инспектора	ЗЕМЉИШТЕ ПОД ДЕЛОМ ЗГРАДЕ

Шљивова	РАВНО БРДО		1680	0,0498	Правно и фактичко стање се разликују- на терену није пољопривредно земљиште-прилог Записник комисије за израду програма или Републичког пољопривредног инспектора	ОСТАЛО ВЕШТАЧКИ СТВОРЕНО НЕПЛОДНО ЗЕМЉИШТЕ
Шљивова	РАВНО БРДО		1735	0,1044	Правно и фактичко стање се разликују- на терену није пољопривредно земљиште-прилог Записник комисије за израду програма или Републичког пољопривредног инспектора	ОСТАЛО ВЕШТАЧКИ СТВОРЕНО НЕПЛОДНО ЗЕМЉИШТЕ
Шљивова	ПЕТРЦ		2979/4	0,1850	Правно и фактичко стање се разликују- на терену није пољопривредно земљиште-прилог Записник комисије за израду програма или Републичког пољопривредног инспектора	ШУМА
Шљивова	ПЕТРЦ		3018	0,1169	Правно и фактичко стање се разликују- на терену није пољопривредно земљиште-прилог Записник комисије за израду програма или Републичког пољопривредног инспектора	ШУМА
Шљивова	ГОРИЦЕ		3123/1	5,4286	Правно и фактичко стање се разликују- на терену није пољопривредно земљиште-прилог Записник комисије за израду програма или Републичког пољопривредног инспектора	ШУМА
Шљивова	ГОРИЦЕ		3129	0,0187	Правно и фактичко стање се разликују- на терену није пољопривредно земљиште-прилог Записник комисије за израду програма или Републичког пољопривредног инспектора	ОСТАЛО ВЕШТАЧКИ СТВОРЕНО НЕПЛОДНО ЗЕМЉИШТЕ
Шљивова	ЦИРКИНОВАЦА		3550	0,7612	Правно и фактичко стање се разликују- на терену није пољопривредно земљиште-прилог Записник комисије за израду програма или Републичког пољопривредног инспектора	ГОЛЕТ
Шљивова	МИЛЕТИНА		3829	0,3608	Правно и фактичко стање се разликују- на терену није пољопривредно земљиште-прилог Записник комисије за израду програма или Републичког пољопривредног инспектора	ШУМА
Шљивова	МИЛЕТИНА		3829	0,1923	Правно и фактичко стање се разликују- на терену није пољопривредно земљиште-прилог Записник комисије за израду програма или Републичког пољопривредног инспектора	ШУМА
Шљивова	БРКИНОВАЦА		4020	1,5815	Правно и фактичко стање се разликују- на терену није пољопривредно земљиште-прилог Записник комисије за израду програма или Републичког пољопривредног инспектора	ШУМА
Шљивова	БРКИНОВАЦА		4022	0,0672	Правно и фактичко стање се разликују- на терену није пољопривредно земљиште-прилог Записник комисије за израду програма или Републичког пољопривредног инспектора	ШУМА
Шљивова	ПЕТКОВ ВИС		4053	0,1963	Правно и фактичко стање се разликују- на терену није пољопривредно земљиште-прилог Записник комисије за израду програма или Републичког пољопривредног инспектора	ШУМА
Шљивова	ПЕТКОВ ВИС		4070	0,4364	Правно и фактичко стање се разликују- на терену није пољопривредно земљиште-прилог Записник комисије за израду програма или Републичког пољопривредног инспектора	ШУМА
Шљивова	ПЕТКОВ ВИС		4071	0,2318	Правно и фактичко стање се разликују- на терену није пољопривредно земљиште-прилог Записник комисије за израду програма или Републичког пољопривредног инспектора	ШУМА

Шљивова	ВРАЊАЦЕ		4568/1	0,5014	Правно и фактичко стање се разликују- на терену није пољопривредно земљиште-прилог Записник комисије за израду програма или Републичког пољопривредног инспектора	ШУМА
Шљивова	КИК		651/1	0,0493	Правно и фактичко стање се разликују- на терену није пољопривредно земљиште-прилог Записник комисије за израду програма или Републичког пољопривредног инспектора	ШУМА
Шљивова	КИК		651/2	0,0731	Правно и фактичко стање се разликују- на терену није пољопривредно земљиште-прилог Записник комисије за израду програма или Републичког пољопривредног инспектора	ШУМА
Шљивова	МРАМОРЈЕ		656/9	0,0581	Правно и фактичко стање се разликују- на терену није пољопривредно земљиште-прилог Записник комисије за израду програма или Републичког пољопривредног инспектора	ЗЕМЉИШТЕ ПОД ЗГРАДОМ И ДРУГИМ ОБЈЕКТОМ
Укупно	Шљивова			10,4505		
Укупно ЈЛС				89,5967		

табела 2. Преглед површина пољопривредног земљишта по облицима својине по КО

Р.бр.	КО	Облик својине	обрадиво					обрадиво Total	остало			остало Total	Укупно:
			1	2	3	4	5		7	8	9		
			ЊИВА	ВРТ	ВОЋЊАК	ВИНОГРАД	ЛИВАДА		ПАШЊАК	РИЊАЦИ, ТРСТИЦИ И МОЧВАРЕ	ОСТАЛО ЗЕМЉИШТ Е		
1	Бањевац	Државна РС	0,1581	0	0	0	0	0,1581	0,1611	0	0	0,1611	0,3192
		Државна Србија и Ц	0	0	0	0	0	0	0	0	0	0	0
		Други облици	0	0	0	0	0	0	0	0	0	0	0
		Друштвена	0	0	0	0	0	0	0	0	0	0	0
		Задружна	0	0	0	0	0	0	0	0	0	0	0
		Јавна својина	0	0	0	0	0	0	0,0607	0	0	0,0607	0,0607
		Мешовита	0	0	0	0	0	0	0	0	0	0	0
		Приватна	0	0	0	0	0	0	0	0	0	0	0
Бањевац Total			0,1581	0	0	0	0	0,1581	0,2218	0	0	0,2218	0,3799
2	Бела Црква	Државна РС	1,8013	0	0	0	0	1,8013	0,0323	0	0	0,0323	1,8336
		Државна Србија и Ц	0	0	0	0	0	0	0	0	0	0	0
		Други облици	0	0	0	0	0	0	0	0	0	0	0
		Друштвена	0	0	0	0	0	0	0	0	0	0	0
		Задружна	0	0	0	0	0	0	0	0	0	0	0
		Јавна својина	0,2668	0	0	0	0	0,2668	0,0598	0	0	0,0598	0,3266
		Мешовита	0	0	0	0	0	0	0	0	0	0	0
		Приватна	0	0	0	0	0	0	0	0	0	0	0
Бела Црква Total			2,0681	0	0	0	0	2,0681	0,0921	0	0	0,0921	2,1602
3	Богоштица	Државна РС	5,2472	0	0	0	0	5,2472	3,7669	0	0,2295	3,9964	9,2436
		Државна Србија и Ц	0	0	0	0	0	0	0	0	0	0	0
		Други облици	0	0	0	0	0	0	0	0	0	0	0
		Друштвена	0	0	0	0	0	0	0	0	0	0	0
		Задружна	0	0	0	0	0	0	0	0	0	0	0
		Јавна својина	6,8148	0	5,9196	0	0	12,7344	3,7646	0	0	3,7646	16,499
		Мешовита	0	0	0	0	0	0	0	0	0	0	0
		Приватна	0	0	0	0	0	0	0	0	0	0	0
Богоштица Total			12,062	0	5,9196	0	0	17,9816	7,5315	0,2295	7,761	25,7426	
4	Брезовице	Државна РС	0,5327	0	3,8472	0	0	4,3799	0	0	1,0426	1,0426	5,4225
		Државна Србија и Ц	0	0	0	0	0	0	0	0	0	0	0
		Други облици	0	0	0	0	0	0	0	0	0	0	0
		Друштвена	0	0	0	0	0	0	0	0	0	0	0
		Задружна	0	0	0	0	0	0	0	0	0	0	0
		Јавна својина	2,1969	0	0	0	0	2,1969	0,7958	0	0	0,7958	2,9927

		Мешовита	0	0	0	0	0	0	0	0	0	0	
		Приватна	0	0	0	0	0	0	0	0	0	0	
	Брезовице Total		2,7296	0	3,8472	0	0	6,5768	0,7958	0	1,0426	1,8384	8,4152
5	Брштица	Државна РС	1,4749	0	0	0	0	1,4749	8,5405	0	0,1563	8,6968	10,1717
		Државна Србија и Ц	0	0	0	0	0	0	0	0	0	0	0
		Други облици	0	0	0	0	0	0	0	0	0	0	0
		Друштвена	0	0	0	0	0	0	0	0	0	0	0
		Задружна	0	0	0	0	0	0	0	0	0	0	0
		Јавна својина	6,3018	0	0,0967	0	0	6,3985	0	0	0	0	6,3985
		Мешовита	0	0	0	0	0	0	0	0	0	0	0
		Приватна	0	0	0	0	0	0	0	0	0	0	0
Брштица Total		7,7767	0	0,0967	0	0	7,8734	8,5405	0	0,1563	8,6968	16,5702	
6	Врбић	Државна РС	3,1025	0	0,9088	0	0,8932	4,9045	0,7628	0	0,0277	0,7905	5,695
		Државна Србија и Ц	0	0	0	0	0	0	0	0	0	0	0
		Други облици	0	0	0	0	0	0	0	0	0	0	0
		Друштвена	0	0	0	0	0	0	0	0	0	0	0
		Задружна	0	0	0	0	0	0	0	0	0	0	0
		Јавна својина	0,474	0	0,2866	0	0,1917	0,9523	0,1805	0	0	0,1805	1,1328
		Мешовита	0	0	0	0	0	0	0	0	0	0	0
		Приватна	0	0	0	0	0	0	0	0	0	0	0
Врбић Total		3,5765	0	1,1954	0	1,0849	5,8568	0,9433	0	0,0277	0,971	6,8278	
7	Завлака	Државна РС	2,6571	0	0,1684	0	0	2,8255	0,5241	0	3,4382	3,9623	6,7878
		Државна Србија и Ц	0	0	0	0	0	0	0	0	0	0	0
		Други облици	0	0	0	0	0	0	0	0	0	0	0
		Друштвена	0	0	0	0	0	0	0	0	0	0	0
		Задружна	0	0	0	0	0	0	0	0	0	0	0
		Јавна својина	0,5436	0	6,2924	0	0,0364	6,8724	0,4089	0	0	0,4089	7,2813
		Мешовита	0	0	0	0	0	0	0	0	0	0	0
		Приватна	0	0	0	0	0	0	0	0	0	0	0
Завлака Total		3,2007	0	6,4608	0	0,0364	9,6979	0,933	0	3,4382	4,3712	14,0691	
8	Костајник	Државна РС	5,4555	0	0,1202	0	0,2649	5,8406	0	0	3,4292	3,4292	9,2698
		Државна Србија и Ц	0	0	0	0	0	0	0	0	0	0	0
		Други облици	0	0	0	0	0	0	0	0	0	0	0
		Друштвена	0	0	0	0	0	0	0	0	0	0	0
		Задружна	0	0	0	0	0	0	0	0	0	0	0
		Јавна својина	0	0	0	0	0	0	0,131	0	0	0,131	0,131
		Мешовита	0	0	0	0	0	0	0	0	0	0	0
		Приватна	0	0	0	0	0	0	0	0	0	0	0
Костајник Total		5,4555	0	0,1202	0	0,2649	5,8406	0,131	0	3,4292	3,5602	9,4008	

		Друштвена	0	0	0	0	0	0	0	0	0	0	0
		Задружна	0	0	0	0	0	0	0	0	0	0	0
		Јавна својина	0,4484	0	0	0	0	0,4484	0	0	0	0	0,4484
		Мешовита	0	0	0	0	0	0	0	0	0	0	0
		Приватна	0	0	0	0	0	0	0	0	0	0	0
		Липеновић 1 Total	1,6523	0	0	0	0	1,6523	0,0618	0	0	0,0618	1,7141
14	Липеновић 2	Државна РС	1,0869	0	0	0	0	1,0869	0	0	0	0	1,0869
		Државна Србија и Ц	0	0	0	0	0	0	0	0	0	0	0
		Други облици	0	0	0	0	0	0	0	0	0	0	0
		Друштвена	0	0	0	0	0	0	0	0	0	0	0
		Задружна	0	0	0	0	0	0	0	0	0	0	0
		Јавна својина	0	0	0	0	0,828	0,828	0	0	0	0	0,828
		Мешовита	0	0	0	0	0	0	0	0	0	0	0
		Приватна	0	0	0	0	0	0	0	0	0	0	0
		Липеновић 2 Total	1,0869	0	0	0	0,828	1,9149	0	0	0	0	1,9149
15	Мојковић	Државна РС	2,3106	0	0,3013	0	0	2,6119	0	0	0,1026	0,1026	2,7145
		Државна Србија и Ц	0	0	0	0	0	0	0	0	0	0	0
		Други облици	0	0	0	0	0	0	0	0	0	0	0
		Друштвена	0	0	0	0	0	0	0	0	0	0	0
		Задружна	0	0	0	0	0	0	0	0	0	0	0
		Јавна својина	0,728	0	0,0272	0	0	0,7552	0	0	0	0	0,7552
		Мешовита	0	0	0	0	0	0	0	0	0	0	0
		Приватна	0	0	0	0	0	0	0	0	0	0	0
		Мојковић Total	3,0386	0	0,3285	0	0	3,3671	0	0	0,1026	0,1026	3,4697
16	Планина	Државна РС	9,2618	0	0,6095	0	0,4988	10,3701	0	0	1,0136	1,0136	11,3837
		Државна Србија и Ц	0	0	0	0	0	0	0	0	0	0	0
		Други облици	0	0	0	0	0	0	0	0	0	0	0
		Друштвена	0	0	0	0	0	0	0	0	0	0	0
		Задружна	0	0	0	0	0	0	0	0	0	0	0
		Јавна својина	1,1502	0	0	0	0	1,1502	0	0	0	0	1,1502
		Мешовита	0	0	0	0	0	0	0	0	0	0	0
		Приватна	0	0	0	0	0	0	0	0	0	0	0
		Планина Total	10,412	0	0,6095	0	0,4988	11,5203	0	0	1,0136	1,0136	12,5339
17	Равнаја	Државна РС	0	0	0	0	0	0	0	0	0,0252	0,0252	0,0252
		Државна Србија и Ц	0	0	0	0	0	0	0	0	0	0	0
		Други облици	0	0	0	0	0	0	0	0	0	0	0
		Друштвена	0	0	0	0	0	0	0	0	0	0	0
		Задружна	0	0	0	0	0	0	0	0	0	0	0
		Јавна својина	0,9785	0	0	0	0	0,9785	0,2298	0	0	0,2298	1,2083

		Мешовита	0	0	0	0	0	0	0	0	0	0	0
		Приватна	0	0	0	0	0	0	0	0	0	0	0
	Равнаја Total		0,9785	0	0	0	0	0,9785	0,2298	0	0,0252	0,255	1,2335
18	Ставе	Државна РС	0,2178	0	0	0	0	0,2178	0,2541	0	0,8971	1,1512	1,369
		Државна Србија и Ц	0	0	0	0	0	0	0	0	0	0	0
		Други облици	0	0	0	0	0	0	0	0	0	0	0
		Друштвена	0	0	0	0	0	0	0	0	0	0	0
		Задружна	0	0	0	0	0	0	0	0	0	0	0
		Јавна својина	0,7163	0	0,3478	0,0341	0	1,0982	0	0	0	0	1,0982
		Мешовита	0	0	0	0	0	0	0	0	0	0	0
		Приватна	0	0	0	0	0	0	0	0	0	0	0
	Ставе Total		0,9341	0	0,3478	0,0341	0	1,316	0,2541	0	0,8971	1,1512	2,4672
19	Толисавац	Државна РС	0,2626	0	0	0	0,2877	0,5503	0,0655	0	0	0,0655	0,6158
		Државна Србија и Ц	0	0	0	0	0	0	0	0	0	0	0
		Други облици	0	0	0	0	0	0	0	0	0	0	0
		Друштвена	0	0	0	0	0	0	0	0	0	0	0
		Задружна	0	0	0	0	0	0	0	0	0	0	0
		Јавна својина	2,6209	0	0	0	0	2,6209	0,3508	0	0	0,3508	2,9717
		Мешовита	0	0	0	0	0	0	0	0	0	0	0
		Приватна	0	0	0	0	0	0	0	0	0	0	0
	Толисавац Total		2,8835	0	0	0	0,2877	3,1712	0,4163	0	0	0,4163	3,5875
20	Томањ	Државна РС	3,8436	0	0	0	0	3,8436	3,5901	0	1,9351	5,5252	9,3688
		Државна Србија и Ц	0	0	0	0	0	0	0	0	0	0	0
		Други облици	0	0	0	0	0	0	0	0	0	0	0
		Друштвена	0	0	0	0	0	0	0	0	0	0	0
		Задружна	0	0	0	0	0	0	0	0	0	0	0
		Јавна својина	4,6259	0	0	0	0	4,6259	0,0542	0	0	0,0542	4,6801
		Мешовита	0	0	0	0	0	0	0	0	0	0	0
		Приватна	0	0	0	0	0	0	0	0	0	0	0
	Томањ Total		8,4695	0	0	0	0	8,4695	3,6443	0	1,9351	5,5794	14,0489
21	Цветуља	Државна РС	0,8103	0	0,0511	0	0	0,8614	0,2391	0	0	0,2391	1,1005
		Државна Србија и Ц	0	0	0	0	0	0	0	0	0	0	0
		Други облици	0	0	0	0	0	0	0	0	0	0	0
		Друштвена	0	0	0	0	0	0	0	0	0	0	0
		Задружна	0	0	0	0	0	0	0	0	0	0	0
		Јавна својина	0,3368	0	0	0	0	0,3368	0	0	0	0	0,3368
		Мешовита	0	0	0	0	0	0	0	0	0	0	0
		Приватна	0	0	0	0	0	0	0	0	0	0	0
	Цветуља Total		1,1471	0	0,0511	0	0	1,1982	0,2391	0	0	0,2391	1,4373

22	Церова	Државна РС	2,1709	0	0,7762	0	0	2,9471	1,2343	0	0,1102	1,3445	4,2916	
		Државна Србија и Ц	0	0	0	0	0	0	0	0	0	0	0	
		Други облици	0	0	0	0	0	0	0	0	0	0	0	
		Друштвена	0	0	0	0	0	0	0	0	0	0	0	
		Задружна	0	0	0	0	0	0	0	0	0	0	0	
		Јавна својина	1,2771	0	0,7706	0,0858	0	2,1335	0	0	0	0	0	2,1335
		Мешовита	0	0	0	0	0	0	0	0	0	0	0	0
		Приватна	0	0	0	0	0	0	0	0	0	0	0	0
Церова Total			3,448	0	1,5468	0,0858	0	5,0806	1,2343	0	0,1102	1,3445	6,4251	
23	Шљивова	Државна РС	2,6855	0	0	0	0	2,6855	9,3224	0	0	9,3224	12,0079	
		Државна Србија и Ц	0	0	0	0	0	0	0	0	0	0	0	
		Други облици	0	0	0	0	0	0	0	0	0	0	0	
		Друштвена	0	0	0	0	0	0	0	0	0	0	0	
		Задружна	0	0	0	0	0	0	0	0	0	0	0	
		Јавна својина	0,7259	0	0,1224	0	0,2004	1,0487	0	0	0	0	0	1,0487
		Мешовита	0	0	0	0	0	0	0	0	0	0	0	0
		Приватна	0	0	0	0	0	0	0	0	0	0	0	0
Шљивова Total			3,4114	0	0,1224	0	0,2004	3,7342	9,3224	0	0	9,3224	13,0566	
24	Дворска	Државна РС	0,7862	0	0,5236	0	0	1,3098	0,1108	0	0	0,1108	1,4206	
		Државна Србија и Ц	0	0	0	0	0	0	0	0	0	0	0	
		Други облици	0	0	0	0	0	0	0	0	0	0	0	
		Друштвена	0	0	0	0	0	0	0	0	0	0	0	
		Задружна	0	0	0	0	0	0	0	0	0	0	0	
		Јавна својина	0,6277	0	0	0	0	0,6277	0	0	0	0	0	0,6277
		Мешовита	0	0	0	0	0	0	0	0	0	0	0	0
		Приватна	0	0	0	0	0	0	0	0	0	0	0	0
Дворска Total			1,4139	0	0,5236	0	0	1,9375	0,1108	0	0	0,1108	2,0483	
Укупно:			91,5259	0	21,2472	0,1199	3,4229	116,3159	41,2443	0	16,5308	57,7751	174,091	

табела 3. Површине пољопривредног земљишта по класама и културама

Култура	пољопривредно земљиште у ха								Укупно:	
	1	2	3	4	5	6	7	8		
ВИНОГРАД			0,0341	0,0858						0,1199
ВОЋЊАК	0,0303		7,7808	11,6213	1,6946	0,1202				21,2472
ЛИВАДА		0,3887	0,3859	0,3922	0,8124	0,485	0,9587			3,4229
ЊИВА	0,0358	0,8255	1,117	3,9725	4,5528	13,3091	45,5912	22,122		91,5259
ПАШЊАК	0,0627	0,0323	0,2386	0,468	2,7762	13,861	21,8029	2,0026		41,2443
Укупно:	0,1288	1,2465	9,5564	16,5398	9,836	27,7753	68,3528	24,1246		157,5602

ТАБЕЛА 4:		Одводњавање			
<i>каналска мрежа</i>		<i>цевна дренажа</i>		<i>УКУПНО у ха</i>	
<i>изграђено у ха</i>	<i>у функцији у ха</i>	<i>изграђено у ха</i>	<i>у функцији у ха</i>	<i>изграђено у ха</i>	<i>у функцији у ха</i>
0	0	0	0	0	0

1

ТАБЕЛА 5:		Наводњавање			
<i>широкозахватне машине у ха</i>	<i>тифони у ха</i>	<i>кап по кап (миниорошавање) у ха</i>	<i>кишна крила у ха</i>	<i>остало у ха</i>	<i>УКУПНО у ха</i>
0	0	0	0	0	0

ТАБЕЛА 6:		Побољшање квалитета пољоприсредног земљишта и мелиорације ливада и паињака			
<i>физичке мелиорације у ха</i>	<i>хемијске мелиорације у ха</i>	<i>биолошке мелиорације у ха</i>	<i>мелиорације ливада и паињака у ха</i>	<i>остало у ха</i>	<i>УКУПНО у ха</i>
0	0	0	0	0	0

План прихода сопственог учешћа

<i>Извор средстава</i>	<i>Износ</i>
Буџетом ЈЛС -средства опредељена за мере и активности из области заштите, уређења	410.000,
Очекивана средства од закупа пољопривредног земљишта у државној својини	100.000,
Накнада од промена намене пољопривредног земљишта	290.000,
Укупно	800.000,

План радова на заштити, уређењу и коришћењу пољопривредног земљишта

Намене улагања	Јединица мере	Предрачунска вредност улагања	Сопствено учешће		Други извори	
			дин	%	дин	%
1 Уређење пољопривредног земљишта		800.000,00	800.000,00		0,00	
уређење атарских путева	Дужина у км - 2,00	800.000,00	800.000,00	100	0,00	
Укупно (1+2+3)		800.000,00	800.000,00		0,00	

Извештај о уговорима о закупу пољопривредног државног земљишта

Р.бр	Назив физичког / правног лица	Број уговора	Годишњи програм	Шифра ЈН	Основ закупа	Катастарска општина	Период закупа(од-до)	Укупан износ годишње закупнине (eur)	Површина	Цена / Ха (eur)	Очекивани приход од општине - 40 %	Средство обезбеђења
1	Александар Тошковић	320-51-11316/149-2022-14	2022	149	Закуп	Томањ	2022-2037	22,23	0,1304	170,4755	8,89	Депозит
2	Александар Тошковић	320-51-11316/23-2022-14	2022	23	Закуп	Богошница	2022-2037	16,33	0,3720	43,8978	6,53	Депозит
3	Ђорђе Тодоровић	320-11-1207/10-2024-14	2024	10	Закуп	Богошница	2024-2039	11,10	0,6185	17,9466	4,44	Депозит
4	Ђорђе Тодоровић	320-11-1207/11-2024-14	2024	11	Закуп	Богошница	2024-2039	5,46	0,3195	17,0892	2,18	Депозит
5	Ђорђе Тодоровић	320-11-1207/3-2024-14	2024	3	Закуп	Богошница	2024-2039	,26	0,0606	4,2904	,10	Депозит
6	Ђорђе Тодоровић	320-11-1207/4-2024-14	2024	4	Закуп	Богошница	2024-2039	36,66	1,4299	25,6382	14,66	Депозит
7	Ђорђе Тодоровић	320-11-1207/5-2024-14	2024	5	Закуп	Богошница	2024-2039	,06	0,0144	4,1667	,02	Депозит
8	Ђорђе Тодоровић	320-11-1207/6-2024-14	2024	6	Закуп	Богошница	2024-2039	6,19	0,3447	17,9576	2,48	Депозит
9	Ђорђе Тодоровић	320-11-1207/7-2024-14	2024	7	Закуп	Богошница	2024-2039	13,75	0,7661	17,9480	5,50	Депозит
10	Ђорђе Тодоровић	320-11-1207/8-2024-14	2024	8	Закуп	Богошница	2024-2039	5,09	0,2381	21,3776	2,04	Депозит
11	Ђорђе Тодоровић	320-11-1207/9-2024-14	2024	9	Закуп	Богошница	2024-2039	13,30	0,7411	17,9463	5,32	Депозит
12	Ђорђе Тодоровић	320-51-11316/10-2022-14	2022	10	Закуп	Богошница	2022-2037	96,40	0,9423	102,3029	38,56	Депозит
13	Ђорђе Тодоровић	320-51-11316/13-2022-14	2022	13	Закуп	Богошница	2022-2037	20,31	0,1588	127,8967	8,12	Депозит
14	Ђорђе Тодоровић	320-51-11316/19-2022-14	2022	19	Закуп	Богошница	2022-2037	22,35	0,5244	42,6201	8,94	Депозит
15	Иванка Тодоровић	320-11-1207/137-2024-14	2024	137	Закуп	Шљивова	2024-2039	,15	0,0214	7,0093	,06	Депозит
16	Иванка Тодоровић	320-11-1207/138-2024-14	2024	138	Закуп	Шљивова	2024-2039	8,62	0,4037	21,3525	3,45	Депозит
17	Иванка Тодоровић	320-11-1207/139-2024-14	2024	139	Закуп	Шљивова	2024-2039	4,10	0,3196	12,8285	1,64	Депозит
18	Иванка Тодоровић	320-11-1207/140-2024-14	2024	140	Закуп	Шљивова	2024-2039	11,30	0,3306	34,1803	4,52	Депозит
19	Иванка Тодоровић	320-11-1207/141-2024-14	2024	141	Закуп	Шљивова	2024-2039	1,71	0,2004	8,5329	,68	Депозит
20	Иванка Тодоровић	320-11-1207/142-2024-14	2024	142	Закуп	Шљивова	2024-2039	1,16	0,0757	15,3236	,46	Депозит
21	Иванка Тодоровић	320-11-1207/143-2024-14	2024	143	Закуп	Шљивова	2024-2039	2,39	0,1552	15,3995	,96	Депозит
22	Иванка Тодоровић	320-11-1207/144-2024-14	2024	144	Закуп	Шљивова	2024-2039	,72	0,1695	4,2478	,29	Депозит
23	Иванка Тодоровић	320-11-1207/145-2024-14	2024	145	Закуп	Шљивова	2024-2039	6,88	0,2013	34,1778	2,75	Депозит
24	Иванка Тодоровић	320-11-1207/146-2024-14	2024	146	Закуп	Шљивова	2024-2039	9,34	0,7287	12,8173	3,74	Депозит
25	Ђубинко Живановић	320-11-11690/125-2023-14	2023	125	Закуп	Томањ	2023-2038	4,40	0,2065	21,3075	1,76	Депозит
26	Милан Марковић	320-11-6232/30-2018-14	2018	30	Закуп	Брезовице	2018-2028	13,73	0,4863	28,2336	5,49	Уплата за све
27	Милан Секулић	320-51-11316/141-2022-14	2022	141	Закуп	Томањ	2022-2037	,89	0,0767	11,6037	,36	Уплата за све
28	Миланка Димитрић	320-11-11690/98-2023-14	2023	98	Закуп	Равнаја	2023-2038	28,38	0,9785	29,0036	11,35	Депозит

29	Милена Секулић	320-51-7556/147-2022-14	2022	147	Закуп	Томањ	2022-2037	7,83	0,3281	23,8647	3,13	Уплата за све
30	Милена Секулић	320-51-7556/154-2022-14	2022	154	Закуп	Томањ	2022-2037	,97	0,0162	59,8765	,39	Уплата за све
31	Поповић Владан	320-11-6232/68-2018-14	2018	68	Закуп	Красава	2018-2028	5,23	0,1466	35,6753	2,09	Уплата за све
32	Рашко Нешић	320-51-11316/66-2022-14	2022	66	Закуп	Завлака	2022-2037	429,14	6,2924	68,1997	171,66	Депозит
33	Родољуб Јелић	320-51-11316/150-2022-14	2022	150	Закуп	Томањ	2022-2037	1,18	0,0395	29,8734	,47	Уплата за све
34	Родољуб Јелић	320-51-11316/152-2022-14	2022	152	Закуп	Томањ	2022-2037	10,76	0,4858	22,1490	4,30	Депозит
35	Родољуб Јелић	320-51-11316/16-2022-14	2022	16	Закуп	Богоштица	2022-2037	47,41	2,0370	23,2744	18,96	Депозит
36	Родољуб Јелић	320-51-11316/17-2022-14	2022	17	Закуп	Богоштица	2022-2037	23,54	0,7841	30,0217	9,42	Депозит
37	Родољуб Јелић	320-51-11316/18-2022-14	2022	18	Закуп	Богоштица	2022-2037	20,12	0,6701	30,0254	8,05	Депозит
38	Родољуб Јелић	320-51-11316/20-2022-14	2022	20	Закуп	Богоштица	2022-2037	24,06	0,8016	30,0150	9,62	Депозит
39	Родољуб Јелић	320-51-11316/21-2022-14	2022	21	Закуп	Богоштица	2022-2037	7,19	0,9866	7,2877	2,88	Уплата за све
40	Родољуб Јелић	320-51-11316/22-2022-14	2022	22	Закуп	Богоштица	2022-2037	,92	0,0416	22,1154	,37	Уплата за све
41	Родољуб Јелић	320-51-11316/24-2022-14	2022	24	Закуп	Богоштица	2022-2037	2,83	0,1610	17,5776	1,13	Уплата за све
42	Родољуб Јелић	320-51-11316/6-2022-14	2022	6	Закуп	Богоштица	2022-2037	29,85	0,9944	30,0181	11,94	Депозит
43	Родољуб Јелић	320-51-11316/7-2022-14	2022	7	Закуп	Богоштица	2022-2037	10,56	0,4766	22,1569	4,22	Депозит
44	Родољуб Јелић	320-51-11316/9-2022-14	2022	9	Закуп	Богоштица	2022-2037	6,38	1,0618	6,0087	2,55	Уплата за све
45	Слободанка Крстић	320-51-11316/148-2022-14	2022	148	Закуп	Томањ	2022-2037	4,19	0,1230	34,0650	1,68	Уплата за све
46	Весна Секулић	320-51-7556/140-2022-14	2022	140	Закуп	Томањ	2022-2037	4,90	0,2213	22,1419	1,96	Уплата за све
47	Весна Секулић	320-51-7556/151-2022-14	2022	151	Закуп	Томањ	2022-2037	8,18	0,3690	22,1680	3,27	Уплата за све
48	Видоје Андрић	320-51-7556/146-2022-14	2022	146	Закуп	Томањ	2022-2037	15,44	0,6711	23,0070	6,18	Депозит
49	Жељко Матић	320-11-6232/1-2018-14	2018	1	Закуп	Бела Црква	2018-2028	15,56	0,7782	19,9949	6,22	Депозит
50	Жељко Матић	320-11-6232/2-2018-14	2018	2	Закуп	Бела Црква	2018-2028	23,00	0,8149	28,2243	9,20	Депозит
51	Жељко Матић	320-11-6232/3-2018-14	2018	3	Закуп	Бела Црква	2018-2028	35,88	1,2388	28,9635	14,35	Депозит
Укупно:								1.102,84	30,6330	36,00	441,14	

Преглед груписаних јавних надметања

Шифра ЈН	Кат. општина	Потес	Лист непокрет.	Број парцеле	Култура и класа	Фактичко стање	Сувласник	Зона зашт	Напомена	Основ закупа	Површина Total
1	Бела Црква	ЛУГОВИ		833	пашњак 4	пашњак				Закуп	0,0500
1 Total											0,0500
2	Брезовице	СТОШИЦА МАЈА		1117	њива 6	њива				Закуп	0,1407
2 Total											0,1407
3	Брезовице	ЖИВКОВИЦА МАЈА		106/1	њива 6	њива				Закуп	0,0751
3	Брезовице	ЖИВКОВИЦА МАЈА		110/1	воћњак 3	воћњак				Закуп	0,2197
3	Брезовице	ЖИВКОВИЦА МАЈА		110/2	њива 5	њива				Закуп	0,1690
3 Total											0,4638
4	Брезовице	ЈЕЗЕРА		686/6	њива 2	њива				Закуп	0,2819
4 Total											0,2819
5	Брезовице	ЈЕЗЕРА		685/2	њива 2	њива				Закуп	0,1182
5 Total											0,1182
6	Брезовице	БАРЕ		308	њива 4	њива				Закуп	0,0522
6 Total											0,0522
7	Брезовице	ЈАСИКОВО БРДО		4283/2	њива 5	њива				Закуп	0,0237
7 Total											0,0237
8	Брезовице	СТОШИЦА ПОЉЕ		4310	њива 2	њива				Закуп	0,1182
8 Total											0,1182
9	Брезовице	МИЦАНОВИЦА БРДО		1361/1	воћњак 4	воћњак				Закуп	3,5407
9 Total											3,5407
10	Брштица	ОСОЈЕ		1699/3	њива 4	њива				Закуп	0,0748
10 Total											0,0748
11	Брштица	МИЈАКОВАЦ		227/2	њива 7	њива				Закуп	0,3931
11	Брштица	МИЈАКОВАЦ		233	њива 7	њива				Закуп	0,7044
11 Total											1,0975
12	Брштица	МИХАЈЛОВАЦА		851	њива 7	њива				Закуп	0,8800
12 Total											0,8800
13	Брштица	МИХАЈЛОВАЦА		625	њива 7	њива				Закуп	0,2277
13	Брштица	МИХАЈЛОВАЦА		626	њива 7	њива				Закуп	0,1246
13 Total											0,3523
14	Брштица	МИХАЈЛОВАЦА		844/1	њива 7	њива				Закуп	0,2385
14 Total											0,2385
15	Брштица	ЈОВИЦИЦИ		667	воћњак 5	воћњак				Закуп	0,0967
15 Total											0,0967
16	Брштица	МИХАЈЛОВАЦА		842/4	њива 7	њива				Закуп	0,1525
16 Total											0,1525
17	Брштица	СТИКОВАЦ		1223	њива 7	њива				Закуп	0,0012

36	Врбић	БОБИЈЕ	2034	њива 7	воћњак				Закуп	0,3303
36	Врбић	БОБИЈЕ	2034	шума 6	воћњак				Закуп	0,0777
36 Total										0,4080
37	Врбић	КРСТ	799	њива 6	њива				Закуп	0,0546
37	Врбић	КРСТ	799	њива 7	њива				Закуп	0,0141
37 Total										0,0687
38	Врбић	БОБИЈЕ	2032/5	пашњак 5	воћњак				Закуп	0,1276
38 Total										0,1276
39	Завлака	ВАСИЉЕВАЦА	1041	остало природно не	остало природно неплодно земљиште				Закуп	0,0421
39	Завлака	ВАСИЉЕВАЦА	1041	пашњак 1	пашњак				Закуп	0,0421
39 Total										0,0842
40	Завлака	АНДРИЦА БРДО	661	остало природно не	остало природно неплодно земљиште				Закуп	0,3629
40 Total										0,3629
41	Завлака	ВЕЛИКО ГРОБЉЕ	1749/5	њива 5	њива				Закуп	0,1827
41 Total										0,1827
42	Завлака	ИЛИЦА БРДО	1468	земљиште под згра	њива				Закуп	0,0017
42	Завлака	ИЛИЦА БРДО	1468	земљиште уз зграду	њива				Закуп	0,0500
42	Завлака	ИЛИЦА БРДО	1468	њива 5	њива				Закуп	0,0211
42 Total										0,0728
43	Завлака	ВЕЛИКО ГРОБЉЕ	1989/3	њива 5	њива				Закуп	0,3342
43	Завлака	ВЕЛИКО ГРОБЉЕ	1989/3	остало природно не	остало природно неплодно земљиште				Закуп	0,0121
43 Total										0,3463
44	Завлака	КИК	1353	остало природно не	ливада				Закуп	0,0755
44 Total										0,0755
45	Завлака	БЕЛО ПОЉЕ	3001	земљиште под згра	њива				Закуп	0,0016
45	Завлака	БЕЛО ПОЉЕ	3001	јаз	њива				Закуп	0,0305
45	Завлака	БЕЛО ПОЉЕ	3001	остало природно не	њива				Закуп	0,0173
45 Total										0,0494
46	Завлака	ОРЛОВАЦ	1965/4	ливада 3	ливада				Закуп	0,0364
46 Total										0,0364
47	Завлака	ВЕЛИКО ГРОБЉЕ	1773/3	гробље	њива				Закуп	0,0278
47	Завлака	ВЕЛИКО ГРОБЉЕ	1773/3	њива 6	њива				Закуп	0,0821
47 Total										0,1099
48	Костајник	БРДО	1465	ливада 7	ливада				Закуп	0,2595
48 Total										0,2595
49	Костајник	КУЦИЦИ	256/1	њива 7	њива				Закуп	0,1688
49	Костајник	КУЦИЦИ	265	њива 4	њива				Закуп	0,0477
49 Total										0,2165
50	Костајник	ДОЊА МАЛА	1907	њива 7	њива				Закуп	0,0428

51	Костајник	КУЦИЦИ	231	њива 6	пашњак				Закуп	0,0070
51	Костајник	КУЦИЦИ	233	воћњак 6	пашњак				Закуп	0,0444
51 Total										0,1122
52	Костајник	ГЛАВИЦА	588/3	њива 6	пашњак				Закуп	0,3511
52	Костајник	ГЛАВИЦА	588/5	њива 6	пашњак				Закуп	0,9339
52 Total										1,2850
53	Красава	БАЊЕВАЦ	3379/1	њива 6	њива				Закуп	0,0275
53	Красава	БАЊЕВАЦ	3379/1	остало природно не	остало природно неплодно земљиште				Закуп	0,0196
53	Красава	БАЊЕВАЦ	3380/2	њива 6	њива				Закуп	0,0092
53	Красава	БАЊЕВАЦ	3380/2	остало природно не	остало природно неплодно земљиште				Закуп	0,0092
53	Красава	БАЊЕВАЦ	3380/3	њива 6	њива				Закуп	0,0129
53	Красава	БАЊЕВАЦ	3380/3	остало природно не	остало природно неплодно земљиште				Закуп	0,0045
53	Красава	БАЊЕВАЦ	3381/4	њива 6	њива				Закуп	0,0839
53 Total										0,1668
54	Красава	КИЦЕР	3031/9	њива 5	њива				Закуп	0,0920
54 Total										0,0920
55	Красава	БАЊЕВАЦ	195	ливада 6	ливада				Закуп	0,2025
55 Total										0,2025
56	Красава	БАЊЕВАЦ	2890	њива 6	њива				Закуп	0,8781
56	Красава	БАЊЕВАЦ	2895	њива 7	њива				Закуп	0,0829
56	Красава	БАЊЕВАЦ	2906	пашњак 6	пашњак				Закуп	0,0959
56 Total										1,0569
57	Кржава	НЕШИНО БРДО	2078/1	њива 7	њива				Закуп	0,4837
57 Total										0,4837
58	Кржава	ЈЕЛИНЕ ПРЉУШЕ	1265/1	пашњак 8	пашњак				Закуп	0,0751
58	Кржава	ЈЕЛИНЕ ПРЉУШЕ	1265/4	њива 7	њива				Закуп	0,2644
58 Total										0,3395
59	Кржава	ГАЈ	1290	пашњак 5	пашњак				Закуп	0,0886
59 Total										0,0886
60	Кржава	ШЕКОВАЦ	1809/2	њива 7	њива				Закуп	0,0981
60 Total										0,0981
61	Кржава	ШЕКОВАЦ	1809/1	њива 7	њива				Закуп	0,7124
61 Total										0,7124
62	Кржава	ЈАГОДЊА	1616	пашњак 6	пашњак				Закуп	0,0323
62 Total										0,0323
63	Кржава	ЈАГОДЊА	1563/1	остало природно не	њива				Закуп	0,0918
63 Total										0,0918
64	Кржава	ЈЕЛИНЕ ПРЉУШЕ	1313/1	пашњак 6	пашњак				Закуп	0,5602
64 Total										0,5602
65	Кржава	ОШТРИКОВАЦ	1440	пашњак 5	пашњак				Закуп	0,5470

103	Толисавац	БЕЛЕ БАРЕ		1102/1	пашњак 6	пашњак				Закуп	0,3363
103	Толисавац	БЕЛЕ БАРЕ		1102/2	њива 7	њива				Закуп	0,4388
103 Total											0,7751
104	Толисавац	ЦАПИЦИ		1148/1	њива 7	њива				Закуп	0,1258
104 Total											0,1258
105	Томањ	РАВНА ГОРА		1264	њива 4	њива				Закуп	0,2482
105 Total											0,2482
106	Томањ	РАВНА ГОРА		1284	њива 7	њива				Закуп	0,8400
106 Total											0,8400
107	Томањ	СТРМАЦ		1219/2	пашњак 6	пашњак				Закуп	0,0345
107	Томањ	ТОМАЊСКА ПЛАНИНА		551	пашњак 6	пашњак				Закуп	0,1462
107 Total											0,1807
108	Томањ	ШУМЕЦЕ		1026	пашњак 6	пашњак				Закуп	0,0542
108 Total											0,0542
109	Томањ	КОД КОЛИБЕ		1349/1	њива 6	њива				Закуп	0,1719
109 Total											0,1719
110	Томањ	КОД КОЛИБЕ		1328/4	њива 6	њива				Закуп	0,2561
110 Total											0,2561
111	Томањ	МАРИНКОВ КАМЕН		1370/23	њива 7	њива				Закуп	0,0148
111 Total											0,0148
112	Томањ	РАВНА ГОРА		1262	њива 7	њива				Закуп	0,2083
112 Total											0,2083
113	Цветуља	ЦАЈНОВАЦ		1004/1	њива 4	њива				Закуп	0,1333
113	Цветуља	ЦАЈНОВАЦ		1004/2	њива 4	њива				Закуп	0,0225
113 Total											0,1558
114	Цветуља	ЦАЈНОВАЦ		1006	њива 4	њива				Закуп	0,1810
114 Total											0,1810
115	Цветуља	ОВЦАРЕВАЦ		1130/1	њива 6	њива				Закуп	0,7887
115 Total											0,7887
116	Цветуља	ОРЛОВАЦ		1237	воћњак 5	воћњак				Закуп	0,0429
116 Total											0,0429
117	Церова	ДЕСПИЦИ		3688	њива 7	њива				Закуп	0,0978
117 Total											0,0978
118	Церова	БРЕЗЈЕ		3280/2	њива 7	њива				Закуп	0,1569
118 Total											0,1569
119	Церова	МИШКОВИЦИ		2126/3	воћњак 5	воћњак				Закуп	0,4343
119 Total											0,4343
120	Церова	ВОДИЦА		1750	пашњак 6	пашњак				Закуп	0,6693
120 Total											0,6693

Збирна
табела

КО	Укупно пољ. земљиште у државној својини	Површина заузета важећим уговорима о закупу	Површина заузета важећим уговорима о коришћењу без	Планирано за закуп и коришћење	Најмања површина јавног надметања	Највећа површина јавног надметања	Просечна површина јавног надметања	Број јавних надметања
Бањевац	0,3952	0,0000	0,0000	0,0000			0,0000	0
Бела Црква	5,0519	2,8319	0,0000	0,0500	0,0500	0,0500	0,0500	1
Богоштица	25,5131	14,5452	0,0000	0,0000			0,0000	0
Брсзовице	8,3561	0,4863	0,0000	4,7394	0,0237	3,5407	0,4739	8
Брштица	16,5885	0,0000	0,0000	5,1364	0,0748	1,0975	0,3669	12
Врбић	7,1304	0,0000	0,0000	3,1280	0,0438	0,4080	0,1422	17
Завлака	14,2700	6,2924	0,0000	1,3201	0,0364	0,3629	0,0825	9
Костајник	9,4008	0,0000	0,0000	1,9160	0,0428	1,2850	0,2395	5
Красава	3,4096	0,1466	0,0000	1,5182	0,0920	1,0569	0,1265	4
Кржава	8,1965	0,0000	0,0000	3,5719	0,0323	0,7124	0,2748	12
Крупањ	0,0947	0,0000	0,0000	0,0000			0,0000	0
Ликодра	1,1520	0,0000	0,0000	0,2234	0,0193	0,0630	0,0447	5
Липеновић 1	1,7022	0,0000	0,0000	0,7112	0,2774	0,4338	0,2371	2
Липеновић 2	1,9149	0,0000	0,0000	0,7191	0,2798	0,4393	0,2397	2
Мојковић	3,4705	0,0000	0,0000	0,6544	0,0358	0,4851	0,1636	3
Планина	12,7021	0,0000	0,0000	2,4379	0,0161	0,8556	0,2709	7
Равнаја	1,2359	0,9785	0,0000	0,0635	0,0635	0,0635	0,0635	1
Ставе	2,4672	0,0000	0,0000	1,1916	0,0195	0,3550	0,1324	9
Толисавац	3,5875	0,0000	0,0000	2,9949	0,1258	0,8093	0,3744	7
Томањ	7,4004	2,7460	0,0000	1,9742	0,0148	0,8400	0,2194	8
Цветуља	1,4373	0,0000	0,0000	1,1684	0,0429	0,7887	0,2337	4
Церова	6,4823	0,0000	0,0000	2,4772	0,0117	0,6693	0,2252	9
Шљивова	13,0566	2,6061	0,0000	0,0000			0,0000	0
Дворска	1,8878	0,0000	0,0000	0,6780	0,0503	0,6277	0,1695	2
Укупно:	156,9035	30,6330	0,0000	36,6738				127

Закуп по основу гајења животиња:	0,0000
----------------------------------	--------

Закуп по основу власништва инфраструктуре:	0,0000
--	--------

**Величине јавних
надметања**

Ред. број	Величина (ха)	Број јавних надметања
1	до 5	127
2	од 5 до 20	0
3	од 20 до 100	0
4	преко 100	0
Укупно		127

Катастарске парцеле у државној својини које нису обухваћене важећим или планираним закупом или давањем на коришћење без накнаде

<i>КО</i>	<i>Потес</i>	<i>Број листа непокретности</i>	<i>Број кат. парцеле</i>	<i>Површина</i>	<i>Разлог изузимања</i>	<i>Напомена</i>
Бањевац	МОЛИТВА		1078	0,0607	Правно и фактичко стање се разликују- на терену није пољопривредно земљиште-прилог Записник комисије за израду програма или Републичког пољопривредног инспектора	ЗЕМЉИШТЕ ПОД ЗГРАДОМ И ДРУГИМ ОБЈЕКТОМ
Бањевац	КАЛДРМА		124/2	0,1611	Правно и фактичко стање се разликују- на терену није пољопривредно земљиште-прилог Записник комисије за израду програма или Републичког пољопривредног инспектора	ОДБРАМБЕНА ШУМА УЗ НАСИП
Бањевац	ЦВЕТИНОВИЦИ		1412/2	0,0153	Правно и фактичко стање се разликују- на терену није пољопривредно земљиште-прилог Записник комисије за израду програма или Републичког пољопривредног инспектора	ШУМА
Бањевац	ЦВЕТИНОВИЦИ		1412/2	0,1581	Правно и фактичко стање се разликују- на терену није пољопривредно земљиште-прилог Записник комисије за израду програма или Републичког пољопривредног инспектора	ШУМА
Укупно	Бањевац			0,3952		
Бела Црква	ВАРОШИЦА		1011/2	0,0035	Правно и фактичко стање се разликују- на терену није пољопривредно земљиште-прилог Записник комисије за израду програма или Републичког пољопривредног инспектора	ЗЕМЉИШТЕ УЗ ЗГРАДУ И ДРУГИ ОБЈЕКАТ
Бела Црква	ВАРОШИЦА		1011/2	0,0187	Правно и фактичко стање се разликују- на терену није пољопривредно земљиште-прилог Записник комисије за израду програма или Републичког пољопривредног инспектора	ЗЕМЉИШТЕ УЗ ЗГРАДУ И ДРУГИ ОБЈЕКАТ
Бела Црква	ЗМИЊАК		1910/11	0,1470	Правно и фактичко стање се разликују- на терену није пољопривредно земљиште-прилог Записник комисије за израду програма или Републичког пољопривредног инспектора	ОСТАЛО ВЕШТАЧКИ СТВОРЕНО НЕПЛОДНО ЗЕМЉИШТЕ
Бела Црква	ЗМИЊАК		1910/11	0,1198	Правно и фактичко стање се разликују- на терену није пољопривредно земљиште-прилог Записник комисије за израду програма или Републичког пољопривредног инспектора	ШУМА
Бела Црква	ВРОВИНЕ		779	0,1516	Правно и фактичко стање се разликују- на терену није пољопривредно земљиште-прилог Записник комисије за израду програма или Републичког пољопривредног инспектора	ШУМА
Бела Црква	ВРОВИНЕ		789/1	0,3773	Правно и фактичко стање се разликују- на терену није пољопривредно земљиште-прилог Записник комисије за израду програма или Републичког пољопривредног инспектора	ДЕЧИЈЕ ИГРАЛИШТЕ
Бела Црква	ВРОВИНЕ		789/1	0,1172	Правно и фактичко стање се разликују- на терену није пољопривредно земљиште-прилог Записник комисије за израду програма или Републичког пољопривредног инспектора	ЗЕМЉИШТЕ ПОД ЗГРАДОМ И ДРУГИМ ОБЈЕКТОМ
Бела Црква	ВРОВИНЕ		789/1	0,0877	Правно и фактичко стање се разликују- на терену није пољопривредно земљиште-прилог Записник комисије за израду програма или	ЗЕМЉИШТЕ ПОД ЗГРАДОМ И ДРУГИМ ОБЈЕКТОМ

Бела Црква	ВРОВИНЕ		789/1	0,5044	Правно и фактичко стање се разликују- на терену није пољопривредно земљиште-прилог Записник комисије за израду програма или Републичког пољопривредног инспектора	ДЕЧИЈЕ ИГРАЛИШТЕ
Бела Црква	ВРОВИНЕ		790	0,1297	Правно и фактичко стање се разликују- на терену није пољопривредно земљиште-прилог Записник комисије за израду програма или Републичког пољопривредног инспектора	ШУМА
Бела Црква	ЛУГОВИ		793	0,0158	Правно и фактичко стање се разликују- на терену није пољопривредно земљиште-прилог Записник комисије за израду програма или Републичког пољопривредног инспектора	ДЕЧИЈЕ ИГРАЛИШТЕ
Бела Црква	ЛУГОВИ		793	0,1261	Правно и фактичко стање се разликују- на терену није пољопривредно земљиште-прилог Записник комисије за израду програма или Републичког пољопривредног инспектора	ДЕЧИЈЕ ИГРАЛИШТЕ
Бела Црква	ЛУГОВИ		794	0,0169	Правно и фактичко стање се разликују- на терену није пољопривредно земљиште-прилог Записник комисије за израду програма или Републичког пољопривредног инспектора	ЗЕМЉИШТЕ ПОД ДЕЛОМ ЗГРАДЕ
Бела Црква	ЛУГОВИ		794	0,0006	Правно и фактичко стање се разликују- на терену није пољопривредно земљиште-прилог Записник комисије за израду програма или Републичког пољопривредног инспектора	ЗЕМЉИШТЕ ПОД ДЕЛОМ ЗГРАДЕ
Бела Црква	ЛУГОВИ		796/3	0,0544	Правно и фактичко стање се разликују- на терену није пољопривредно земљиште-прилог Записник комисије за израду програма или Републичког пољопривредног инспектора	РЕКА
Бела Црква	ВРОВИНЕ		804	0,2572	Правно и фактичко стање се разликују- на терену није пољопривредно земљиште-прилог Записник комисије за израду програма или Републичког пољопривредног инспектора	ШУМА
Бела Црква	ЛУГОВИ		806/1	0,0323	Правно и фактичко стање се разликују- на терену није пољопривредно земљиште-прилог Записник комисије за израду програма или Републичког пољопривредног инспектора	ОСТАЛО ВЕШТАЧКИ СТВОРЕНО НЕПЛОДНО ЗЕМЉИШТЕ
Бела Црква	ЛУГОВИ		833	0,0098	Правно и фактичко стање се разликују- на терену није пољопривредно земљиште-прилог Записник комисије за израду програма или Републичког пољопривредног инспектора	РЕКА
Укупно	Бела Црква			2,1700		
Богоштица	КУЛИНА		1111	0,2883	Правно и фактичко стање се разликују- на терену није пољопривредно земљиште-прилог Записник комисије за израду програма или Републичког пољопривредног инспектора	ШУМА
Богоштица	КУЛИНА		1120/1	0,1770	Правно и фактичко стање се разликују- на терену није пољопривредно земљиште-прилог Записник комисије за израду програма или Републичког пољопривредног инспектора	ШУМА
Богоштица	РАВНА ГОРА		1141	0,7960	Правно и фактичко стање се разликују- на терену није пољопривредно земљиште-прилог Записник комисије за израду програма или Републичког пољопривредног инспектора	ШУМА

Богошлица	РАВНА ГОРА		1149	0,2288	Правно и фактичко стање се разликују- на терену није пољопривредно земљиште-прилог Записник комисије за израду програма или Републичког пољпривредног инспектора	ШУМА
Богошлица	СУШИЦЕ		1175/1	2,0269	Правно и фактичко стање се разликују- на терену није пољопривредно земљиште-прилог Записник комисије за израду програма или Републичког пољпривредног инспектора	ШУМА
Богошлица	СЕНОВАЦЕ		1201	0,3462	Правно и фактичко стање се разликују- на терену није пољопривредно земљиште-прилог Записник комисије за израду програма или Републичког пољпривредног инспектора	ШУМА
Богошлица	СЕНОВАЦЕ		1205	0,0599	Правно и фактичко стање се разликују- на терену није пољопривредно земљиште-прилог Записник комисије за израду програма или Републичког пољпривредног инспектора	ШУМА
Богошлица	СЕНОВАЦЕ		1205	0,0486	Правно и фактичко стање се разликују- на терену није пољопривредно земљиште-прилог Записник комисије за израду програма или Републичког пољпривредног инспектора	ШУМА
Богошлица	ПОДГОРЈЕ		1275	0,2688	Правно и фактичко стање се разликују- на терену није пољопривредно земљиште-прилог Записник комисије за израду програма или Републичког пољпривредног инспектора	ШУМА
Богошлица	ПОДГОРЈЕ		1321/3	0,1688	Правно и фактичко стање се разликују- на терену није пољопривредно земљиште-прилог Записник комисије за израду програма или Републичког пољпривредног инспектора	ШУМА
Богошлица	ГОРЊИ ПОТЕС		1476	0,2003	Правно и фактичко стање се разликују- на терену није пољопривредно земљиште-прилог Записник комисије за израду програма или Републичког пољпривредног инспектора	ШУМА
Богошлица	РЕКА		217/2	0,2338	Правно и фактичко стање се разликују- на терену није пољопривредно земљиште-прилог Записник комисије за израду програма или Републичког пољпривредног инспектора	ОСТАЛО ВЕШТАЧКИ СТВОРЕНО НЕПЛОДНО ЗЕМЉИШТЕ
Богошлица	МИСИР		382/2	0,1597	Правно и фактичко стање се разликују- на терену није пољопривредно земљиште-прилог Записник комисије за израду програма или Републичког пољпривредног инспектора	ШУМА
Богошлица	БРЕЗЕЦИ		455	5,0492	Правно и фактичко стање се разликују- на терену није пољопривредно земљиште-прилог Записник комисије за израду програма или Републичког пољпривредног инспектора	ШУМА
Богошлица	БРЕЗЕЦИ		505/3	0,7107	Правно и фактичко стање се разликују- на терену није пољопривредно земљиште-прилог Записник комисије за израду програма или Републичког пољпривредног инспектора	ШУМА
Богошлица	МИСИР		65	0,0547	Правно и фактичко стање се разликују- на терену није пољопривредно земљиште-прилог Записник комисије за израду програма или Републичког пољпривредног инспектора	БУЈИЧНИ КАМЕНИТО-ШЉУНКОВИТИ НАНОС
Богошлица	ЊИВАРИЦА		766	0,1502	Правно и фактичко стање се разликују- на терену није пољопривредно земљиште-прилог Записник комисије за израду програма или Републичког пољпривредног инспектора	ШУМА

УКУПНО	БОГОШИЋИЦА			10,7977		
Брезовице	ЖИВКОВИЦА МАЛА		111/1	0,0502	Правно и фактичко стање се разликују- на терену није пољопривредно земљиште-прилог Записник комисије за израду програма или Републичког пољопривредног инспектора	ЗЕМЉИШТЕ ПОД ЗГРАДОМ И ДРУГИМ ОБЈЕКТОМ
Брезовице	ЖИВКОВИЦА МАЛА		144	0,0804	Правно и фактичко стање се разликују- на терену није пољопривредно земљиште-прилог Записник комисије за израду програма или Републичког пољопривредног инспектора	ШУМА
Брезовице	ЈАСИКОВО БРДО		3323	0,5432	Правно и фактичко стање се разликују- на терену није пољопривредно земљиште-прилог Записник комисије за израду програма или Републичког пољопривредног инспектора	ШУМА
Брезовице	ЈАСИКОВО БРДО		3323	0,0862	Правно и фактичко стање се разликују- на терену није пољопривредно земљиште-прилог Записник комисије за израду програма или Републичког пољопривредног инспектора	ШУМА
Брезовице	МАРИЦА БРДО		3571	1,0374	Правно и фактичко стање се разликују- на терену није пољопривредно земљиште-прилог Записник комисије за израду програма или Републичког пољопривредног инспектора	ШУМА
Брезовице	ЖИВКОВИЦА МАЛА		56	0,7958	Правно и фактичко стање се разликују- на терену није пољопривредно земљиште-прилог Записник комисије за израду програма или Републичког пољопривредног инспектора	ШУМА
Брезовице	КЛЕНОВАЦ		627	0,0052	Правно и фактичко стање се разликују- на терену није пољопривредно земљиште-прилог Записник комисије за израду програма или Републичког пољопривредног инспектора	ШУМА
Брезовице	КЛЕНОВАЦ		627	0,0366	Правно и фактичко стање се разликују- на терену није пољопривредно земљиште-прилог Записник комисије за израду програма или Републичког пољопривредног инспектора	ШУМА
Брезовице	ЖИВКОВИЦА МАЛА		84	0,4954	Правно и фактичко стање се разликују- на терену није пољопривредно земљиште-прилог Записник комисије за израду програма или Републичког пољопривредног инспектора	ШУМА
УКУПНО	Брезовице			3,1304		
Брштица	ГОРЊА МАЛА		115/5	0,0002	Правно и фактичко стање се разликују- на терену није пољопривредно земљиште-прилог Записник комисије за израду програма или Републичког пољопривредног инспектора	ЗЕМЉИШТЕ ПОД ЗГРАДОМ И ДРУГИМ ОБЈЕКТОМ
Брштица	ГОРЊА МАЛА		115/5	0,0049	Правно и фактичко стање се разликују- на терену није пољопривредно земљиште-прилог Записник комисије за израду програма или Републичког пољопривредног инспектора	ЗЕМЉИШТЕ ПОД ЗГРАДОМ И ДРУГИМ ОБЈЕКТОМ
Брштица	ГОРЊА МАЛА		115/5	0,0012	Правно и фактичко стање се разликују- на терену није пољопривредно земљиште-прилог Записник комисије за израду програма или Републичког пољопривредног инспектора	ЗЕМЉИШТЕ ПОД ЗГРАДОМ И ДРУГИМ ОБЈЕКТОМ
Брштица	ЗИДИНЕ		1315/6	0,0050	Правно и фактичко стање се разликују- на терену није пољопривредно земљиште-прилог Записник комисије за израду програма или Републичког пољопривредног инспектора	ЗЕМЉИШТЕ ПОД ДЕЛОМ ЗГРАДЕ

Бршлица	ГОРЊА МАЛА	155	0,0666	Правно и фактичко стање се разликују- на терену није пољопривредно земљиште-прилог Записник комисије за израду програма или Републичког пољопривредног инспектора	ШУМА
Бршлица	ЗИДИНЕ	1723	0,0520	Правно и фактичко стање се разликују- на терену није пољопривредно земљиште-прилог Записник комисије за израду програма или Републичког пољопривредног инспектора	ЈАЗ
Бршлица	ДОЊА МАЛА	1852	0,1353	Правно и фактичко стање се разликују- на терену није пољопривредно земљиште-прилог Записник комисије за израду програма или Републичког пољопривредног инспектора	ШУМА
Бршлица	ДОЊА МАЛА	1961	0,0306	Правно и фактичко стање се разликују- на терену није пољопривредно земљиште-прилог Записник комисије за израду програма или Републичког пољопривредног инспектора	ШУМА
Бршлица	БРАНОВАЦ	486	0,0041	Правно и фактичко стање се разликују- на терену није пољопривредно земљиште-прилог Записник комисије за израду програма или Републичког пољопривредног инспектора	ОСТАЛО ВЕШТАЧКИ СТВОРЕНО НЕПЛОДНО ЗЕМЉИШТЕ
Бршлица	БРАНОВАЦ	486	0,0030	Правно и фактичко стање се разликују- на терену није пољопривредно земљиште-прилог Записник комисије за израду програма или Републичког пољопривредног инспектора	ОСТАЛО ВЕШТАЧКИ СТВОРЕНО НЕПЛОДНО ЗЕМЉИШТЕ
Бршлица	БРАНОВАЦ	486	0,0217	Правно и фактичко стање се разликују- на терену није пољопривредно земљиште-прилог Записник комисије за израду програма или Републичког пољопривредног инспектора	ОСТАЛО ВЕШТАЧКИ СТВОРЕНО НЕПЛОДНО ЗЕМЉИШТЕ
Бршлица	БРАНОВАЦ	502/10	0,0071	Правно и фактичко стање се разликују- на терену није пољопривредно земљиште-прилог Записник комисије за израду програма или Републичког пољопривредног инспектора	ОСТАЛО ВЕШТАЧКИ СТВОРЕНО НЕПЛОДНО ЗЕМЉИШТЕ
Бршлица	БРАНОВАЦ	502/10	0,0056	Правно и фактичко стање се разликују- на терену није пољопривредно земљиште-прилог Записник комисије за израду програма или Републичког пољопривредног инспектора	ОСТАЛО ВЕШТАЧКИ СТВОРЕНО НЕПЛОДНО ЗЕМЉИШТЕ
Бршлица	КРЊА ЈЕЛА	53/4	0,0105	Правно и фактичко стање се разликују- на терену није пољопривредно земљиште-прилог Записник комисије за израду програма или Републичког пољопривредног инспектора	ЗЕМЉИШТЕ ПОД ДЕЛОМ ЗГРАДЕ
Бршлица	СТИКОВАЦ	579	0,2530	Правно и фактичко стање се разликују- на терену није пољопривредно земљиште-прилог Записник комисије за израду програма или Републичког пољопривредног инспектора	ШУМА
Бршлица	СТИКОВАЦ	602	0,9007	Правно и фактичко стање се разликују- на терену није пољопривредно земљиште-прилог Записник комисије за израду програма или Републичког пољопривредног инспектора	ШУМА
Бршлица	ЈОВИЦИЦИ	648	0,2489	Правно и фактичко стање се разликују- на терену није пољопривредно земљиште-прилог Записник комисије за израду програма или Републичког пољопривредног инспектора	ШУМА
Бршлица	ЈОВИЦИЦИ	651/4	0,3989	Правно и фактичко стање се разликују- на терену није пољопривредно земљиште-прилог Записник комисије за израду програма или Републичког пољопривредног инспектора	ШУМА

Бршtica	СТОЛИЦЕ		732/1	0,0001	Правно и фактичко стање се разликују- на терену није пољопривредно земљиште-прилог Записник комисије за израду програма или Републичког пољопривредног инспектора	ШУМА
Бршtica	СТОЛИЦЕ		732/1	0,0060	Правно и фактичко стање се разликују- на терену није пољопривредно земљиште-прилог Записник комисије за израду програма или Републичког пољопривредног инспектора	ШУМА
Бршtica	СТОЛИЦЕ		732/2	0,0017	Правно и фактичко стање се разликују- на терену није пољопривредно земљиште-прилог Записник комисије за израду програма или Републичког пољопривредног инспектора	ОСТАЛО ВЕШТАЧКИ СТВОРЕНО НЕПЛОДНО ЗЕМЉИШТЕ
Бршtica	СТОЛИЦЕ		732/2	0,0103	Правно и фактичко стање се разликују- на терену није пољопривредно земљиште-прилог Записник комисије за израду програма или Републичког пољопривредног инспектора	ОСТАЛО ВЕШТАЧКИ СТВОРЕНО НЕПЛОДНО ЗЕМЉИШТЕ
Бршtica	КОЗЈЕ СЕНЕ		733	0,0002	Правно и фактичко стање се разликују- на терену није пољопривредно земљиште-прилог Записник комисије за израду програма или Републичког пољопривредног инспектора	ЗЕМЉИШТЕ ПОД ЗГРАДОМ И ДРУГИМ ОБЈЕКТОМ
Бршtica	КОЗЈЕ СЕНЕ		733	0,0097	Правно и фактичко стање се разликују- на терену није пољопривредно земљиште-прилог Записник комисије за израду програма или Републичког пољопривредног инспектора	ЗЕМЉИШТЕ ПОД ЗГРАДОМ И ДРУГИМ ОБЈЕКТОМ
Бршtica	КРЊА ЈЕЛА		797	0,0200	Правно и фактичко стање се разликују- на терену није пољопривредно земљиште-прилог Записник комисије за израду програма или Републичког пољопривредног инспектора	ЗЕМЉИШТЕ ПОД ЗГРАДОМ И ДРУГИМ ОБЈЕКТОМ
Бршtica	МИХАЈЛОВАЦА		842/4	0,2816	Правно и фактичко стање се разликују- на терену није пољопривредно земљиште-прилог Записник комисије за израду програма или Републичког пољопривредног инспектора	ШУМА
Бршtica	МИХАЈЛОВАЦА		844/1	0,4520	Правно и фактичко стање се разликују- на терену није пољопривредно земљиште-прилог Записник комисије за израду програма или Републичког пољопривредног инспектора	ШУМА
Бршtica	СТОЛИЦЕ		86	0,0343	Правно и фактичко стање се разликују- на терену није пољопривредно земљиште-прилог Записник комисије за израду програма или Републичког пољопривредног инспектора	ЗЕМЉИШТЕ ПОД ДЕЛОМ ЗГРАДЕ
Бршtica	КАПЕТАНОВА ВОДА		906	0,1544	Правно и фактичко стање се разликују- на терену није пољопривредно земљиште-прилог Записник комисије за израду програма или Републичког пољопривредног инспектора	ЗЕМЉИШТЕ УЗ ЗГРАДУ И ДРУГИ ОБЈЕКАТ
Бршtica	БУЗДОВАН ГАЈ		929	0,4405	Правно и фактичко стање се разликују- на терену није пољопривредно земљиште-прилог Записник комисије за израду програма или Републичког пољопривредног инспектора	ШУМА
Бршtica	БУЗДОВАН ГАЈ		929	7,1960	Правно и фактичко стање се разликују- на терену није пољопривредно земљиште-прилог Записник комисије за израду програма или Републичког пољопривредног инспектора	ШУМА
Бршtica	БУЗДОВАН ГАЈ		968/2	0,5391	Правно и фактичко стање се разликују- на терену није пољопривредно земљиште-прилог Записник комисије за израду програма или Републичког пољопривредног инспектора	ШУМА

Бршлица	БУЗДОВАН ГАЈ		968/3	0,1569	Правно и фактичко стање се разликују- на терену није пољопривредно земљиште-прилог Записник комисије за израду програма или Републичког пољопривредног инспектора	ШУМА
Укупно	Бршлица			11,4521		
Врбић	ЈАСТРЕБОВАЦ		1367/3	0,5060	Правно и фактичко стање се разликују- на терену није пољопривредно земљиште-прилог Записник комисије за израду програма или Републичког пољопривредног инспектора	ШУМА
Врбић	СУШЕВИНЕ		1423	0,1816	Правно и фактичко стање се разликују- на терену није пољопривредно земљиште-прилог Записник комисије за израду програма или Републичког пољопривредног инспектора	ШУМА
Врбић	СРЕДЕВИ		1605/8	0,1706	Правно и фактичко стање се разликују- на терену није пољопривредно земљиште-прилог Записник комисије за израду програма или Републичког пољопривредног инспектора	ШУМА
Врбић	ПОПОВИЦИ		1863/21	0,1169	Правно и фактичко стање се разликују- на терену није пољопривредно земљиште-прилог Записник комисије за израду програма или Републичког пољопривредног инспектора	ШУМА
Врбић	МАРИН ГАЈ		1987	0,0277	Правно и фактичко стање се разликују- на терену није пољопривредно земљиште-прилог Записник комисије за израду програма или Републичког пољопривредног инспектора	ШУМА
Врбић	БОБИЈЕ		2032/5	0,1808	Правно и фактичко стање се разликују- на терену није пољопривредно земљиште-прилог Записник комисије за израду програма или Републичког пољопривредног инспектора	ШУМА
Врбић	БОБИЈЕ		2034	0,2249	Правно и фактичко стање се разликују- на терену није пољопривредно земљиште-прилог Записник комисије за израду програма или Републичког пољопривредног инспектора	ШУМА
Врбић	БОБИЈЕ		2034	0,9564	Правно и фактичко стање се разликују- на терену није пољопривредно земљиште-прилог Записник комисије за израду програма или Републичког пољопривредног инспектора	ШУМА
Врбић	ЦАРИЦИ		2105	0,1472	Правно и фактичко стање се разликују- на терену није пољопривредно земљиште-прилог Записник комисије за израду програма или Републичког пољопривредног инспектора	ШУМА
Врбић	НЕМАЊИНА		2172	0,4028	Правно и фактичко стање се разликују- на терену није пољопривредно земљиште-прилог Записник комисије за израду програма или Републичког пољопривредног инспектора	ЗЕМЉИШТЕ ПОД ЗГРАДОМ И ДРУГИМ ОБЈЕКТОМ
Врбић	ВЛАЈКОВИЦИ		2185	0,1607	Правно и фактичко стање се разликују- на терену није пољопривредно земљиште-прилог Записник комисије за израду програма или Републичког пољопривредног инспектора	ШУМА
Врбић	МАРИН ГАЈ		2386/3	0,0305	Правно и фактичко стање се разликују- на терену није пољопривредно земљиште-прилог Записник комисије за израду програма или Републичког пољопривредног инспектора	ОСТАЛО ВЕШТАЧКИ СТВОРЕНО НЕПЛОДНО ЗЕМЉИШТЕ

Врбић	ПРЕСОЈЕ		2470	0,1937	Правно и фактичко стање се разликују- на терену није пољопривредно земљиште-прилог Записник комисије за израду програма или Републичког пољопривредног инспектора	ШУМА
Врбић	МАКСИМОВИЦИ		426/2	0,0422	Правно и фактичко стање се разликују- на терену није пољопривредно земљиште-прилог Записник комисије за израду програма или Републичког пољопривредног инспектора	ШУМА
Врбић	ПЕРИЦИ		751	0,4008	Правно и фактичко стање се разликују- на терену није пољопривредно земљиште-прилог Записник комисије за израду програма или Републичког пољопривредног инспектора	ШУМА
Врбић	КРСТ		799	0,0292	Правно и фактичко стање се разликују- на терену није пољопривредно земљиште-прилог Записник комисије за израду програма или Републичког пољопривредног инспектора	ШУМА
Врбић	КРСТ		799	0,1126	Правно и фактичко стање се разликују- на терену није пољопривредно земљиште-прилог Записник комисије за израду програма или Републичког пољопривредног инспектора	ШУМА
Врбић	ЦЕРИК		878/1	0,0961	Правно и фактичко стање се разликују- на терену није пољопривредно земљиште-прилог Записник комисије за израду програма или Републичког пољопривредног инспектора	ШУМА
Врбић	КРСТ		904	0,0217	Правно и фактичко стање се разликују- на терену није пољопривредно земљиште-прилог Записник комисије за израду програма или Републичког пољопривредног инспектора	ШУМА
Укупно	Врбић			4,0024		
Дворска	ОРНИЦЕ		1963	0,0707	Правно и фактичко стање се разликују- на терену није пољопривредно земљиште-прилог Записник комисије за израду програма или Републичког пољопривредног инспектора	ЗЕМЉИШТЕ ПОД ЗГРАДОМ И ДРУГИМ ОБЈЕКТОМ
Дворска	ПРЉИНЕ		3261/1	0,3577	Правно и фактичко стање се разликују- на терену није пољопривредно земљиште-прилог Записник комисије за израду програма или Републичког пољопривредног инспектора	ШУМА
Дворска	ПРЉИНЕ		3261/1	0,7155	Правно и фактичко стање се разликују- на терену није пољопривредно земљиште-прилог Записник комисије за израду програма или Републичког пољопривредног инспектора	ШУМА
Дворска	МИОДРАГА ВАСИЉЕВИЦА		3507	0,0659	Правно и фактичко стање се разликују- на терену није пољопривредно земљиште-прилог Записник комисије за израду програма или Републичког пољопривредног инспектора	ЗЕМЉИШТЕ ПОД ЗГРАДОМ И ДРУГИМ ОБЈЕКТОМ
Укупно	Дворска			1,2098		
Завлака	ВАСИЉЕВАЦА		1041	0,0206	Правно и фактичко стање се разликују- на терену није пољопривредно земљиште-прилог Записник комисије за израду програма или Републичког пољопривредног инспектора	ШУМА
Завлака	ВАСИЉЕВАЦА		1041	0,0207	Правно и фактичко стање се разликују- на терену није пољопривредно земљиште-прилог Записник комисије за израду програма или Републичког пољопривредног инспектора	ШУМА

Завлака	ЛИСИНА		1204/1	0,2872	Правно и фактичко стање се разликују- на терену није пољопривредно земљиште-прилог Записник комисије за израду програма или Републичког пољпривредног инспектора	МАЈДАН КАМЕНА
Завлака	ЛИСИНА		1204/2	0,0568	Правно и фактичко стање се разликују- на терену није пољопривредно земљиште-прилог Записник комисије за израду програма или Републичког пољпривредног инспектора	МАЈДАН КАМЕНА
Завлака	ЛИСИНА		1205/1	0,2389	Правно и фактичко стање се разликују- на терену није пољопривредно земљиште-прилог Записник комисије за израду програма или Републичког пољпривредног инспектора	МАЈДАН КАМЕНА
Завлака	ЛИСИНА		1208	0,4131	Правно и фактичко стање се разликују- на терену није пољопривредно земљиште-прилог Записник комисије за израду програма или Републичког пољпривредног инспектора	МАЈДАН КАМЕНА
Завлака	КИК		1357	0,0086	Правно и фактичко стање се разликују- на терену није пољопривредно земљиште-прилог Записник комисије за израду програма или Републичког пољпривредног инспектора	ОСТАЛО ВЕШТАЧКИ СТВОРЕНО НЕПЛОДНО ЗЕМЉИШТЕ
Завлака	ВЕЛИКО ГРОБЉЕ		1773/3	0,0241	Правно и фактичко стање се разликују- на терену није пољопривредно земљиште-прилог Записник комисије за израду програма или Републичког пољпривредног инспектора	ЗЕМЉИШТЕ ПОД ЗГРАДОМ И ДРУГИМ ОБЈЕКТОМ
Завлака	ВЕЛИКО ГРОБЉЕ		1773/3	0,0712	Правно и фактичко стање се разликују- на терену није пољопривредно земљиште-прилог Записник комисије за израду програма или Републичког пољпривредног инспектора	ЗЕМЉИШТЕ ПОД ЗГРАДОМ И ДРУГИМ ОБЈЕКТОМ
Завлака	МАРЈАНОВИЦА ВИС		2255/2	0,0302	Правно и фактичко стање се разликују- на терену није пољопривредно земљиште-прилог Записник комисије за израду програма или Републичког пољпривредног инспектора	ШУМА
Завлака	БАИР		2510/3	0,3414	Правно и фактичко стање се разликују- на терену није пољопривредно земљиште-прилог Записник комисије за израду програма или Републичког пољпривредног инспектора	ШУМА
Завлака	ОРЛОВАЦ		2900	0,9922	Правно и фактичко стање се разликују- на терену није пољопривредно земљиште-прилог Записник комисије за израду програма или Републичког пољпривредног инспектора	ШУМА
Завлака	ОРЛОВАЦ		2900	0,1684	Правно и фактичко стање се разликују- на терену није пољопривредно земљиште-прилог Записник комисије за израду програма или Републичког пољпривредног инспектора	ШУМА
Завлака	БЕЛО ПОЉЕ		3001	0,0401	Правно и фактичко стање се разликују- на терену није пољопривредно земљиште-прилог Записник комисије за израду програма или Републичког пољпривредног инспектора	ЈАЗ
Завлака	БЕЛО ПОЉЕ		3001	0,0226	Правно и фактичко стање се разликују- на терену није пољопривредно земљиште-прилог Записник комисије за израду програма или Републичког пољпривредног инспектора	ЈАЗ
Завлака	БЕЛО ПОЉЕ		3052/3	0,0938	Правно и фактичко стање се разликују- на терену није пољопривредно земљиште-прилог Записник комисије за израду програма или Републичког пољпривредног инспектора	ЗЕМЉИШТЕ ПОД ЗГРАДОМ И ДРУГИМ ОБЈЕКТОМ

Завлака	БЕЛО ПОЉЕ		3052/3	0,0072	Правно и фактичко стање се разликују- на терену није пољопривредно земљиште-прилог Записник комисије за израду програма или Републичког пољопривредног инспектора	ЗЕМЉИШТЕ ПОД ЗГРАДОМ И ДРУГИМ ОБЈЕКТОМ
Завлака	БЕЛО ПОЉЕ		3078	0,2750	Правно и фактичко стање се разликују- на терену није пољопривредно земљиште-прилог Записник комисије за израду програма или Републичког пољопривредног инспектора	ОСТАЛО ВЕШТАЧКИ СТВОРЕНО НЕПЛОДНО ЗЕМЉИШТЕ
Завлака	БЕЛО ПОЉЕ		3079	0,0924	Правно и фактичко стање се разликују- на терену није пољопривредно земљиште-прилог Записник комисије за израду програма или Републичког пољопривредног инспектора	ОСТАЛО ВЕШТАЧКИ СТВОРЕНО НЕПЛОДНО ЗЕМЉИШТЕ
Завлака	КЕСЕРОВИЦА БРДО		376	0,2810	Правно и фактичко стање се разликују- на терену није пољопривредно земљиште-прилог Записник комисије за израду програма или Републичког пољопривредног инспектора	ШУМА
Завлака	КЕСЕРОВИЦА БРДО		376	0,0675	Правно и фактичко стање се разликују- на терену није пољопривредно земљиште-прилог Записник комисије за израду програма или Републичког пољопривредног инспектора	ШУМА
Завлака	АНДРИЦА БРДО		526/2	0,3371	Правно и фактичко стање се разликују- на терену није пољопривредно земљиште-прилог Записник комисије за израду програма или Републичког пољопривредног инспектора	ШУМА
Завлака	АНДРИЦА БРДО		526/2	0,0225	Правно и фактичко стање се разликују- на терену није пољопривредно земљиште-прилог Записник комисије за израду програма или Републичког пољопривредног инспектора	ШУМА
Завлака	АНДРИЦА БРДО		528/1	0,0204	Правно и фактичко стање се разликују- на терену није пољопривредно земљиште-прилог Записник комисије за израду програма или Републичког пољопривредног инспектора	ОСТАЛО ВЕШТАЧКИ СТВОРЕНО НЕПЛОДНО ЗЕМЉИШТЕ
Завлака	МАРКОВИЦА БРДО		590	0,9927	Правно и фактичко стање се разликују- на терену није пољопривредно земљиште-прилог Записник комисије за израду програма или Републичког пољопривредног инспектора	ШУМА
Завлака	МАРКОВИЦА БРДО		591	0,4086	Правно и фактичко стање се разликују- на терену није пољопривредно земљиште-прилог Записник комисије за израду програма или Републичког пољопривредног инспектора	ШУМА
Завлака	МАРКОВИЦА БРДО		630	0,0541	Правно и фактичко стање се разликују- на терену није пољопривредно земљиште-прилог Записник комисије за израду програма или Републичког пољопривредног инспектора	ШУМА
Завлака	АНДРИЦА БРДО		664	0,1370	Правно и фактичко стање се разликују- на терену није пољопривредно земљиште-прилог Записник комисије за израду програма или Републичког пољопривредног инспектора	ШУМА
Завлака	АНДРИЦА БРДО		664	0,4089	Правно и фактичко стање се разликују- на терену није пољопривредно земљиште-прилог Записник комисије за израду програма или Републичког пољопривредног инспектора	ШУМА
Завлака	ВЛАДИМИРОВО БРДО		771/3	0,6828	Правно и фактичко стање се разликују- на терену није пољопривредно земљиште-прилог Записник комисије за израду програма или Републичког пољопривредног инспектора	ШУМА

Завлака	ИЛИЦА БРДО		903/2	0,0404	Правно и фактичко стање се разликују- на терену није пољопривредно земљиште-прилог Записник комисије за израду програма или Републичког пољопривредног инспектора	ЗЕМЉИШТЕ ПОД ЗГРАДОМ И ДРУГИМ ОБЈЕКТОМ
Укупно	Завлака			6,6575		
Костајник	ПОДГАЈ		1033	0,0250	Правно и фактичко стање се разликују- на терену није пољопривредно земљиште-прилог Записник комисије за израду програма или Републичког пољопривредног инспектора	ЗЕМЉИШТЕ ПОД ЗГРАДОМ И ДРУГИМ ОБЈЕКТОМ
Костајник	ДРЕНОВ ДО		1797	0,0886	Правно и фактичко стање се разликују- на терену није пољопривредно земљиште-прилог Записник комисије за израду програма или Републичког пољопривредног инспектора	ШУМА
Костајник	ДРЕНОВ ДО		1813	0,1408	Правно и фактичко стање се разликују- на терену није пољопривредно земљиште-прилог Записник комисије за израду програма или Републичког пољопривредног инспектора	ЗЕМЉИШТЕ ПОД ЗГРАДОМ И ДРУГИМ ОБЈЕКТОМ
Костајник	ДОЊА МАЛА		1905	0,0696	Правно и фактичко стање се разликују- на терену није пољопривредно земљиште-прилог Записник комисије за израду програма или Републичког пољопривредног инспектора	ШУМА
Костајник	ДОЊА МАЛА		1915	0,0212	Правно и фактичко стање се разликују- на терену није пољопривредно земљиште-прилог Записник комисије за израду програма или Републичког пољопривредног инспектора	ОСТАЛО ВЕШТАЧКИ СТВОРЕНО НЕПЛОДНО ЗЕМЉИШТЕ
Костајник	ДОЊА МАЛА		1980/6	0,0249	Правно и фактичко стање се разликују- на терену није пољопривредно земљиште-прилог Записник комисије за израду програма или Републичког пољопривредног инспектора	ШУМА
Костајник	ДОЊА МАЛА		2083	0,0054	Правно и фактичко стање се разликују- на терену није пољопривредно земљиште-прилог Записник комисије за израду програма или Републичког пољопривредног инспектора	ЗЕМЉИШТЕ ПОД ЗГРАДОМ И ДРУГИМ ОБЈЕКТОМ
Костајник	ДОЊА МАЛА		2084	0,0053	Правно и фактичко стање се разликују- на терену није пољопривредно земљиште-прилог Записник комисије за израду програма или Републичког пољопривредног инспектора	ШУМА
Костајник	КУЦИЦИ		231	0,0898	Правно и фактичко стање се разликују- на терену није пољопривредно земљиште-прилог Записник комисије за израду програма или Републичког пољопривредног инспектора	ШУМА
Костајник	ПЕТРИЦИ		2326/1	0,1081	Правно и фактичко стање се разликују- на терену није пољопривредно земљиште-прилог Записник комисије за израду програма или Републичког пољопривредног инспектора	ОСТАЛО ВЕШТАЧКИ СТВОРЕНО НЕПЛОДНО ЗЕМЉИШТЕ
Костајник	ПЕТРИЦИ		2326/2	0,0454	Правно и фактичко стање се разликују- на терену није пољопривредно земљиште-прилог Записник комисије за израду програма или Републичког пољопривредног инспектора	ШУМА
Костајник	КУЦИЦИ		233	0,0691	Правно и фактичко стање се разликују- на терену није пољопривредно земљиште-прилог Записник комисије за израду програма или Републичког пољопривредног инспектора	ШУМА

Костајник	КУЦИЦИ		233	0,0067	Правно и фактичко стање се разликују- на терену није пољопривредно земљиште-прилог Записник комисије за израду програма или Републичког пољопривредног инспектора	ШУМА
Костајник	ПОЉА		2407	0,0059	Правно и фактичко стање се разликују- на терену није пољопривредно земљиште-прилог Записник комисије за израду програма или Републичког пољопривредног инспектора	ШУМА
Костајник	КУЦИЦИ		245	0,1177	Правно и фактичко стање се разликују- на терену није пољопривредно земљиште-прилог Записник комисије за израду програма или Републичког пољопривредног инспектора	ПОТОК
Костајник	КУЦИЦИ		256/1	1,1228	Правно и фактичко стање се разликују- на терену није пољопривредно земљиште-прилог Записник комисије за израду програма или Републичког пољопривредног инспектора	ШУМА
Костајник	ДОЊА МАЛА		2584	0,0334	Правно и фактичко стање се разликују- на терену није пољопривредно земљиште-прилог Записник комисије за израду програма или Републичког пољопривредног инспектора	ОСТАЛО ВЕШТАЧКИ СТВОРЕНО НЕПЛОДНО ЗЕМЉИШТЕ
Костајник	КУЦИЦИ		265	0,0346	Правно и фактичко стање се разликују- на терену није пољопривредно земљиште-прилог Записник комисије за израду програма или Републичког пољопривредног инспектора	ШУМА
Костајник	ЛУКЕ		2662	0,0166	Правно и фактичко стање се разликују- на терену није пољопривредно земљиште-прилог Записник комисије за израду програма или Републичког пољопривредног инспектора	ЗЕМЉИШТЕ УЗ ЗГРАДУ И ДРУГИ ОБЈЕКАТ
Костајник	РАДИЦЕВАЦ		2704	0,0098	Правно и фактичко стање се разликују- на терену није пољопривредно земљиште-прилог Записник комисије за израду програма или Републичког пољопривредног инспектора	ЗЕМЉИШТЕ ПОД ЗГРАДОМ И ДРУГИМ ОБЈЕКТОМ
Костајник	РАДИЦЕВАЦ		2704	0,3613	Правно и фактичко стање се разликују- на терену није пољопривредно земљиште-прилог Записник комисије за израду програма или Републичког пољопривредног инспектора	ЗЕМЉИШТЕ ПОД ЗГРАДОМ И ДРУГИМ ОБЈЕКТОМ
Костајник	РАДИЦЕВАЦ		2704	0,0089	Правно и фактичко стање се разликују- на терену није пољопривредно земљиште-прилог Записник комисије за израду програма или Републичког пољопривредног инспектора	ЗЕМЉИШТЕ ПОД ЗГРАДОМ И ДРУГИМ ОБЈЕКТОМ
Костајник	РАДИЦЕВАЦ		2704	0,0134	Правно и фактичко стање се разликују- на терену није пољопривредно земљиште-прилог Записник комисије за израду програма или Републичког пољопривредног инспектора	ЗЕМЉИШТЕ ПОД ЗГРАДОМ И ДРУГИМ ОБЈЕКТОМ
Костајник	РАДИЦЕВАЦ		2708	0,0054	Правно и фактичко стање се разликују- на терену није пољопривредно земљиште-прилог Записник комисије за израду програма или Републичког пољопривредног инспектора	ШУМА
Костајник	ЕРЦЕГОВЦИ		2859	0,0219	Правно и фактичко стање се разликују- на терену није пољопривредно земљиште-прилог Записник комисије за израду програма или Републичког пољопривредног инспектора	ОСТАЛО ВЕШТАЧКИ СТВОРЕНО НЕПЛОДНО ЗЕМЉИШТЕ
Костајник	САСТАВЦИ		2939	0,1267	Правно и фактичко стање се разликују- на терену није пољопривредно земљиште-прилог Записник комисије за израду програма или Републичког пољопривредног инспектора	ПОТОК

Костајник	БЕЛИЦЕ		2947	0,0449	Правно и фактичко стање се разликују- на терену није пољопривредно земљиште-прилог Записник комисије за израду програма или Републичког пољопривредног инспектора	ПОТОК
Костајник	БЕЛИЦЕ		2955	0,0507	Правно и фактичко стање се разликују- на терену није пољопривредно земљиште-прилог Записник комисије за израду програма или Републичког пољопривредног инспектора	ПОТОК
Костајник	АЈДАРОВАЦ		2972	0,3770	Правно и фактичко стање се разликују- на терену није пољопривредно земљиште-прилог Записник комисије за израду програма или Републичког пољопривредног инспектора	ОСТАЛО ВЕШТАЧКИ СТВОРЕНО НЕПЛОДНО ЗЕМЉИШТЕ
Костајник	ЕРЦЕГОВЦИ		2978	0,0131	Правно и фактичко стање се разликују- на терену није пољопривредно земљиште-прилог Записник комисије за израду програма или Републичког пољопривредног инспектора	ОСТАЛО ВЕШТАЧКИ СТВОРЕНО НЕПЛОДНО ЗЕМЉИШТЕ
Костајник	ЕРЦЕГОВЦИ		2990	0,0659	Правно и фактичко стање се разликују- на терену није пољопривредно земљиште-прилог Записник комисије за израду програма или Републичког пољопривредног инспектора	ОСТАЛО ВЕШТАЧКИ СТВОРЕНО НЕПЛОДНО ЗЕМЉИШТЕ
Костајник	АЈДАРОВАЦ		3007	0,0921	Правно и фактичко стање се разликују- на терену није пољопривредно земљиште-прилог Записник комисије за израду програма или Републичког пољопривредног инспектора	ЗЕМЉИШТЕ ПОД ЗГРАДОМ И ДРУГИМ ОБЈЕКТОМ
Костајник	ГЛАВИЦА		3077	0,1849	Правно и фактичко стање се разликују- на терену није пољопривредно земљиште-прилог Записник комисије за израду програма или Републичког пољопривредног инспектора	ЗЕМЉИШТЕ ПОД ЗГРАДОМ И ДРУГИМ ОБЈЕКТОМ
Костајник	ГЛАВИЦА		3078	0,0388	Правно и фактичко стање се разликују- на терену није пољопривредно земљиште-прилог Записник комисије за израду програма или Републичког пољопривредног инспектора	ЗЕМЉИШТЕ ПОД ЗГРАДОМ И ДРУГИМ ОБЈЕКТОМ
Костајник	АЈДАРОВАЦ		3138	0,2857	Правно и фактичко стање се разликују- на терену није пољопривредно земљиште-прилог Записник комисије за израду програма или Републичког пољопривредног инспектора	ЗЕМЉИШТЕ ПОД ЗГРАДОМ И ДРУГИМ ОБЈЕКТОМ
Костајник	ВИЛИНО КОЛО		317/2	0,1310	Правно и фактичко стање се разликују- на терену није пољопривредно земљиште-прилог Записник комисије за израду програма или Републичког пољопривредног инспектора	ШУМА
Костајник	ЂУРИНОВАЦА		3313/3	0,0927	Правно и фактичко стање се разликују- на терену није пољопривредно земљиште-прилог Записник комисије за израду програма или Републичког пољопривредног инспектора	ЗЕМЉИШТЕ ПОД ЗГРАДОМ И ДРУГИМ ОБЈЕКТОМ
Костајник	ПЛАНДИШТЕ		3413	0,2175	Правно и фактичко стање се разликују- на терену није пољопривредно земљиште-прилог Записник комисије за израду програма или Републичког пољопривредног инспектора	ОСТАЛО ВЕШТАЧКИ СТВОРЕНО НЕПЛОДНО ЗЕМЉИШТЕ
Костајник	ГОЛИ БРЕГ		3554	0,3108	Правно и фактичко стање се разликују- на терену није пољопривредно земљиште-прилог Записник комисије за израду програма или Републичког пољопривредног инспектора	ОСТАЛО ВЕШТАЧКИ СТВОРЕНО НЕПЛОДНО ЗЕМЉИШТЕ
Костајник	ГОЛИ БРЕГ		3612	0,0257	Правно и фактичко стање се разликују- на терену није пољопривредно земљиште-прилог Записник комисије за израду програма или Републичког пољопривредног инспектора	ШУМА

Костајник	СТАРА БАШТА		3641	0,0840	Правно и фактичко стање се разликују- на терену није пољопривредно земљиште-прилог Записник комисије за израду програма или Републичког пољопривредног инспектора	ПОТОК
Костајник	ГОЛИ БРЕГ		3646	0,0073	Правно и фактичко стање се разликују- на терену није пољопривредно земљиште-прилог Записник комисије за израду програма или Републичког пољопривредног инспектора	ОСТАЛО ВЕШТАЧКИ СТВОРЕНО НЕПЛОДНО ЗЕМЉИШТЕ
Костајник	РОВИНЕ		3653	0,1740	Правно и фактичко стање се разликују- на терену није пољопривредно земљиште-прилог Записник комисије за израду програма или Републичког пољопривредног инспектора	ОСТАЛО ВЕШТАЧКИ СТВОРЕНО НЕПЛОДНО ЗЕМЉИШТЕ
Костајник	РОВИНЕ		3654	0,0231	Правно и фактичко стање се разликују- на терену није пољопривредно земљиште-прилог Записник комисије за израду програма или Републичког пољопривредног инспектора	ОСТАЛО ВЕШТАЧКИ СТВОРЕНО НЕПЛОДНО ЗЕМЉИШТЕ
Костајник	ЈЕЗЕРО		3703	0,1826	Правно и фактичко стање се разликују- на терену није пољопривредно земљиште-прилог Записник комисије за израду програма или Републичког пољопривредног инспектора	ОСТАЛО ВЕШТАЧКИ СТВОРЕНО НЕПЛОДНО ЗЕМЉИШТЕ
Костајник	ОБРЕШИНЕ		407	0,0721	Правно и фактичко стање се разликују- на терену није пољопривредно земљиште-прилог Записник комисије за израду програма или Републичког пољопривредног инспектора	ОСТАЛО ВЕШТАЧКИ СТВОРЕНО НЕПЛОДНО ЗЕМЉИШТЕ
Костајник	РЕКА		448	0,0094	Правно и фактичко стање се разликују- на терену није пољопривредно земљиште-прилог Записник комисије за израду програма или Републичког пољопривредног инспектора	ОСТАЛО ВЕШТАЧКИ СТВОРЕНО НЕПЛОДНО ЗЕМЉИШТЕ
Костајник	НЕШКОВИЦА МАЛА		497	0,0295	Правно и фактичко стање се разликују- на терену није пољопривредно земљиште-прилог Записник комисије за израду програма или Републичког пољопривредног инспектора	ОСТАЛО ВЕШТАЧКИ СТВОРЕНО НЕПЛОДНО ЗЕМЉИШТЕ
Костајник	ГЛАВИЦА		588/3	0,9264	Правно и фактичко стање се разликују- на терену није пољопривредно земљиште-прилог Записник комисије за израду програма или Републичког пољопривредног инспектора	ШУМА
Костајник	ГЛАВИЦА		588/5	0,9595	Правно и фактичко стање се разликују- на терену није пољопривредно земљиште-прилог Записник комисије за израду програма или Републичког пољопривредног инспектора	ШУМА
Костајник	ГЛАВИЦА		626	0,0100	Правно и фактичко стање се разликују- на терену није пољопривредно земљиште-прилог Записник комисије за израду програма или Републичког пољопривредног инспектора	ШУМА
Костајник	ЉУБИЦЕВО		633	0,1195	Правно и фактичко стање се разликују- на терену није пољопривредно земљиште-прилог Записник комисије за израду програма или Републичког пољопривредног инспектора	ЗЕМЉИШТЕ ПОД ЗГРАДОМ И ДРУГИМ ОБЈЕКТОМ
Костајник	ЉУБИЦЕВО		655	0,1793	Правно и фактичко стање се разликују- на терену није пољопривредно земљиште-прилог Записник комисије за израду програма или Републичког пољопривредног инспектора	ЗЕМЉИШТЕ ПОД ЗГРАДОМ И ДРУГИМ ОБЈЕКТОМ
Костајник	ПЕТРИЦИ		735	0,0582	Правно и фактичко стање се разликују- на терену није пољопривредно земљиште-прилог Записник комисије за израду програма или Републичког пољопривредног инспектора	ЗЕМЉИШТЕ ПОД ЗГРАДОМ И ДРУГИМ ОБЈЕКТОМ

Костајник	ПЕТРИЦИ		810	0,0193	Правно и фактичко стање се разликују- на терену није пољопривредно земљиште-прилог Записник комисије за израду програма или Републичког пољопривредног инспектора	ОСТАЛО ВЕШТАЧКИ СТВОРЕНО НЕПЛОДНО ЗЕМЉИШТЕ
Костајник	ЈАНОВ ДО		959	0,1215	Правно и фактичко стање се разликују- на терену није пољопривредно земљиште-прилог Записник комисије за израду програма или Републичког пољопривредног инспектора	ЗЕМЉИШТЕ ПОД ЗГРАДОМ И ДРУГИМ ОБЈЕКТОМ
Укупно	Костајник			7,4848		
Красава	АНДРИЦИ		1106/2	0,0198	Правно и фактичко стање се разликују- на терену није пољопривредно земљиште-прилог Записник комисије за израду програма или Републичког пољопривредног инспектора	ШУМА
Красава	СТАНИЦИ		14	0,0668	Правно и фактичко стање се разликују- на терену није пољопривредно земљиште-прилог Записник комисије за израду програма или Републичког пољопривредног инспектора	ОСТАЛО ВЕШТАЧКИ СТВОРЕНО НЕПЛОДНО ЗЕМЉИШТЕ
Красава	БАЊЕВАЦ		200	0,2080	Правно и фактичко стање се разликују- на терену није пољопривредно земљиште-прилог Записник комисије за израду програма или Републичког пољопривредног инспектора	ШУМА
Красава	БАЈИЦИ		21/2	0,0035	Правно и фактичко стање се разликују- на терену није пољопривредно земљиште-прилог Записник комисије за израду програма или Републичког пољопривредног инспектора	ЗЕМЉИШТЕ ПОД ЗГРАДОМ И ДРУГИМ ОБЈЕКТОМ
Красава	БАЈИЦИ		21/2	0,0907	Правно и фактичко стање се разликују- на терену није пољопривредно земљиште-прилог Записник комисије за израду програма или Републичког пољопривредног инспектора	ЗЕМЉИШТЕ ПОД ЗГРАДОМ И ДРУГИМ ОБЈЕКТОМ
Красава	БАЊЕВАЦ		2859/2	0,0329	Правно и фактичко стање се разликују- на терену није пољопривредно земљиште-прилог Записник комисије за израду програма или Републичког пољопривредног инспектора	ШУМА
Красава	БАЊЕВАЦ		2890	0,1551	Правно и фактичко стање се разликују- на терену није пољопривредно земљиште-прилог Записник комисије за израду програма или Републичког пољопривредног инспектора	ШУМА
Красава	БАЊЕВАЦ		2895	0,2147	Правно и фактичко стање се разликују- на терену није пољопривредно земљиште-прилог Записник комисије за израду програма или Републичког пољопривредног инспектора	ШУМА
Красава	БАЊЕВАЦ		2906	0,2270	Правно и фактичко стање се разликују- на терену није пољопривредно земљиште-прилог Записник комисије за израду програма или Републичког пољопривредног инспектора	ШУМА
Красава	ПОЉЕ		3014/3	0,0359	Правно и фактичко стање се разликују- на терену није пољопривредно земљиште-прилог Записник комисије за израду програма или Републичког пољопривредног инспектора	РЕКА
Красава	КИЦЕР		3048	0,0297	Правно и фактичко стање се разликују- на терену није пољопривредно земљиште-прилог Записник комисије за израду програма или Републичког пољопривредног инспектора	ЗЕМЉИШТЕ ПОД ДЕЛОМ ЗГРАДЕ

Красава	КИЦЕР		3049	0,0254	Правно и фактичко стање се разликују- на терену није пољопривредно земљиште-прилог Записник комисије за израду програма или Републичког пољпривредног инспектора	ШУМА
Красава	КИЦЕР		3050	0,0447	Правно и фактичко стање се разликују- на терену није пољопривредно земљиште-прилог Записник комисије за израду програма или Републичког пољпривредног инспектора	ШУМА
Красава	ПУКОВНИКА МИЛУТИНА ДЕСПОТОВИЦА		3060	0,4142	Правно и фактичко стање се разликују- на терену није пољопривредно земљиште-прилог Записник комисије за израду програма или Републичког пољпривредног инспектора	ЗЕМЉИШТЕ ПОД ЗГРАДОМ И ДРУГИМ ОБЈЕКТОМ
Красава	БАЊЕВАЦ		3376/3	0,0005	Правно и фактичко стање се разликују- на терену није пољопривредно земљиште-прилог Записник комисије за израду програма или Републичког пољпривредног инспектора	ЗЕМЉИШТЕ ПОД ЗГРАДОМ И ДРУГИМ ОБЈЕКТОМ
Красава	БАЊЕВАЦ		3376/3	0,1165	Правно и фактичко стање се разликују- на терену није пољопривредно земљиште-прилог Записник комисије за израду програма или Републичког пољпривредног инспектора	ЗЕМЉИШТЕ ПОД ЗГРАДОМ И ДРУГИМ ОБЈЕКТОМ
Красава	БАЊЕВАЦ		3376/3	0,0126	Правно и фактичко стање се разликују- на терену није пољопривредно земљиште-прилог Записник комисије за израду програма или Републичког пољпривредног инспектора	ЗЕМЉИШТЕ ПОД ЗГРАДОМ И ДРУГИМ ОБЈЕКТОМ
Красава	БАЊЕВАЦ		3380/2	0,0189	Правно и фактичко стање се разликују- на терену није пољопривредно земљиште-прилог Записник комисије за израду програма или Републичког пољпривредног инспектора	ШУМА
Красава	БАЊЕВАЦ		3380/2	0,0192	Правно и фактичко стање се разликују- на терену није пољопривредно земљиште-прилог Записник комисије за израду програма или Републичког пољпривредног инспектора	ШУМА
Красава	БАЊЕВАЦ		3380/3	0,0022	Правно и фактичко стање се разликују- на терену није пољопривредно земљиште-прилог Записник комисије за израду програма или Републичког пољпривредног инспектора	ШУМА
Красава	БАЊЕВАЦ		3380/3	0,0065	Правно и фактичко стање се разликују- на терену није пољопривредно земљиште-прилог Записник комисије за израду програма или Републичког пољпривредног инспектора	ШУМА
Укупно	Красава			1,7448		
Кржава	ЈЕЛИНЕ ПРЉУШЕ		1265/1	0,0977	Правно и фактичко стање се разликују- на терену није пољопривредно земљиште-прилог Записник комисије за израду програма или Републичког пољпривредног инспектора	ЗЕМЉИШТЕ ПОД ЗГРАДОМ И ДРУГИМ ОБЈЕКТОМ
Кржава	ЈЕЛИНЕ ПРЉУШЕ		1265/13	0,0599	Правно и фактичко стање се разликују- на терену није пољопривредно земљиште-прилог Записник комисије за израду програма или Републичког пољпривредног инспектора	ЗЕМЉИШТЕ ПОД ЗГРАДОМ И ДРУГИМ ОБЈЕКТОМ
Кржава	ЈЕЛИНЕ ПРЉУШЕ		1265/4	0,0653	Правно и фактичко стање се разликују- на терену није пољопривредно земљиште-прилог Записник комисије за израду програма или Републичког пољпривредног инспектора	ШУМА

Кржава	ГАЈ		1290	0,2556	Правно и фактичко стање се разликују- на терену није пољопривредно земљиште-прилог Записник комисије за израду програма или Републичког пољопривредног инспектора	ШУМА
Кржава	ЈЕЛИНЕ ПРЉУШЕ		1313/1	0,4003	Правно и фактичко стање се разликују- на терену није пољопривредно земљиште-прилог Записник комисије за израду програма или Републичког пољопривредног инспектора	ШУМА
Кржава	ВУКОЛОВЦИ		1324	0,1001	Правно и фактичко стање се разликују- на терену није пољопривредно земљиште-прилог Записник комисије за израду програма или Републичког пољопривредног инспектора	ЗЕМЉИШТЕ ПОД ЗГРАДОМ И ДРУГИМ ОБЈЕКТОМ
Кржава	ВУКОЛОВЦИ		1326	0,1619	Правно и фактичко стање се разликују- на терену није пољопривредно земљиште-прилог Записник комисије за израду програма или Републичког пољопривредног инспектора	ОСТАЛО ВЕШТАЧКИ СТВОРЕНО НЕПЛОДНО ЗЕМЉИШТЕ
Кржава	ВУКОЛОВЦИ		1332	0,1384	Правно и фактичко стање се разликују- на терену није пољопривредно земљиште-прилог Записник комисије за израду програма или Републичког пољопривредног инспектора	ОСТАЛО ВЕШТАЧКИ СТВОРЕНО НЕПЛОДНО ЗЕМЉИШТЕ
Кржава	КОШУТЊА СТОПА		1381/2	0,2445	Правно и фактичко стање се разликују- на терену није пољопривредно земљиште-прилог Записник комисије за израду програма или Републичког пољопривредног инспектора	ЗЕМЉИШТЕ ПОД ЗГРАДОМ И ДРУГИМ ОБЈЕКТОМ
Кржава	КОШУТЊА СТОПА		1381/2	0,0092	Правно и фактичко стање се разликују- на терену није пољопривредно земљиште-прилог Записник комисије за израду програма или Републичког пољопривредног инспектора	ЗЕМЉИШТЕ ПОД ЗГРАДОМ И ДРУГИМ ОБЈЕКТОМ
Кржава	ЈАГОДЊА		1553	0,3818	Правно и фактичко стање се разликују- на терену није пољопривредно земљиште-прилог Записник комисије за израду програма или Републичког пољопривредног инспектора	МАТЕРИЈАЛНИ РОВ СА КАМЕНИТО-ШЉУНКОВИТОМ ПОДЛОГОМ
Кржава	ЈАГОДЊА		1553	0,3774	Правно и фактичко стање се разликују- на терену није пољопривредно земљиште-прилог Записник комисије за израду програма или Републичког пољопривредног инспектора	МАТЕРИЈАЛНИ РОВ СА КАМЕНИТО-ШЉУНКОВИТОМ ПОДЛОГОМ
Кржава	ЈАГОДЊА		1563/1	0,4344	Правно и фактичко стање се разликују- на терену није пољопривредно земљиште-прилог Записник комисије за израду програма или Републичког пољопривредног инспектора	КАМЕЊАР
Кржава	ЈАГОДЊА		1616	0,0918	Правно и фактичко стање се разликују- на терену није пољопривредно земљиште-прилог Записник комисије за израду програма или Републичког пољопривредног инспектора	ШУМА
Кржава	РАВНА ЈАГОДЊА		1622	0,4320	Правно и фактичко стање се разликују- на терену није пољопривредно земљиште-прилог Записник комисије за израду програма или Републичког пољопривредног инспектора	ШУМА
Кржава	РАВНА ЈАГОДЊА		1873/3	0,2656	Правно и фактичко стање се разликују- на терену није пољопривредно земљиште-прилог Записник комисије за израду програма или Републичког пољопривредног инспектора	ШУМА
Кржава	РАВНА ЈАГОДЊА		1874/1	0,1921	Правно и фактичко стање се разликују- на терену није пољопривредно земљиште-прилог Записник комисије за израду програма или Републичког пољопривредног инспектора	ШУМА

Кржава	РАВНА ЈАГОДЊА		1874/3	0,2010	Правно и фактичко стање се разликују- на терену није пољопривредно земљиште-прилог Записник комисије за израду програма или Републичког пољпривредног инспектора	ШУМА
Кржава	ЈАГОДЊА		1894	0,1560	Правно и фактичко стање се разликују- на терену није пољопривредно земљиште-прилог Записник комисије за израду програма или Републичког пољпривредног инспектора	ШУМА
Кржава	БЕЉЕВИНЕ		2035/3	0,1974	Правно и фактичко стање се разликују- на терену није пољопривредно земљиште-прилог Записник комисије за израду програма или Републичког пољпривредног инспектора	ШУМА
Кржава	ДУГА ЊИВА		2147	0,0269	Правно и фактичко стање се разликују- на терену није пољопривредно земљиште-прилог Записник комисије за израду програма или Републичког пољпривредног инспектора	ЗЕМЉИШТЕ ПОД ЗГРАДОМ И ДРУГИМ ОБЈЕКТОМ
Кржава	ДУГА ЊИВА		2153	0,0217	Правно и фактичко стање се разликују- на терену није пољопривредно земљиште-прилог Записник комисије за израду програма или Републичког пољпривредног инспектора	ЗЕМЉИШТЕ ПОД ЗГРАДОМ И ДРУГИМ ОБЈЕКТОМ
Кржава	ДУГЕ ЊИВЕ		2159	0,1991	Правно и фактичко стање се разликују- на терену није пољопривредно земљиште-прилог Записник комисије за израду програма или Републичког пољпривредног инспектора	ЗЕМЉИШТЕ УЗ ЗГРАДУ И ДРУГИ ОБЈЕКАТ
Кржава	ДУГА ЊИВА		2160	0,1040	Правно и фактичко стање се разликују- на терену није пољопривредно земљиште-прилог Записник комисије за израду програма или Републичког пољпривредног инспектора	ЗЕМЉИШТЕ ПОД ЗГРАДОМ И ДРУГИМ ОБЈЕКТОМ
Кржава	КАТАНОВАЦ		278	0,0000	Правно и фактичко стање се разликују- на терену није пољопривредно земљиште-прилог Записник комисије за израду програма или Републичког пољпривредног инспектора	ЗЕМЉИШТЕ ПОД ЗГРАДОМ И ДРУГИМ ОБЈЕКТОМ
Кржава	КАТАНОВАЦ		278	0,0050	Правно и фактичко стање се разликују- на терену није пољопривредно земљиште-прилог Записник комисије за израду програма или Републичког пољпривредног инспектора	ЗЕМЉИШТЕ ПОД ЗГРАДОМ И ДРУГИМ ОБЈЕКТОМ
Кржава	КРЖАВА		868/3	0,0055	Правно и фактичко стање се разликују- на терену није пољопривредно земљиште-прилог Записник комисије за израду програма или Републичког пољпривредног инспектора	ЗЕМЉИШТЕ УЗ ЗГРАДУ И ДРУГИ ОБЈЕКАТ
Укупно	Кржава			4,6246		
Крупањ	КАТАНОВАЦ		1107/4	0,0427	Правно и фактичко стање се разликују- на терену није пољопривредно земљиште-прилог Записник комисије за израду програма или Републичког пољпривредног инспектора	ЗЕМЉИШТЕ ПОД ЗГРАДОМ И ДРУГИМ ОБЈЕКТОМ
Крупањ	РАДНИЦКА		1107/8	0,0129	Правно и фактичко стање се разликују- на терену није пољопривредно земљиште-прилог Записник комисије за израду програма или Републичког пољпривредног инспектора	ЗЕМЉИШТЕ ПОД ЗГРАДОМ И ДРУГИМ ОБЈЕКТОМ
Крупањ	МОМЦИЛА СЕКУЛИЦА		514	0,0303	Правно и фактичко стање се разликују- на терену није пољопривредно земљиште-прилог Записник комисије за израду програма или Републичког пољпривредног инспектора	ЗЕМЉИШТЕ УЗ ЗГРАДУ И ДРУГИ ОБЈЕКАТ

Крупањ	ЗМАЈЕВАЦ		86/2	0,0088	Правно и фактичко стање се разликују- на терену није пољопривредно земљиште-прилог Записник комисије за израду програма или Републичког пољопривредног инспектора	РЕКА
Укупно	Крупањ			0,0947		
Ликодра	МИЛОВАНОВИЦА БРДО		1577	0,1001	Правно и фактичко стање се разликују- на терену није пољопривредно земљиште-прилог Записник комисије за израду програма или Републичког пољопривредног инспектора	ШУМА
Ликодра	ПЛАВАЊ		1792/5	0,0155	Правно и фактичко стање се разликују- на терену није пољопривредно земљиште-прилог Записник комисије за израду програма или Републичког пољопривредног инспектора	ЗЕМЉИШТЕ ПОД ЗГРАДОМ И ДРУГИМ ОБЈЕКТОМ
Ликодра	ПОЉЕ		1813/5	0,0573	Правно и фактичко стање се разликују- на терену није пољопривредно земљиште-прилог Записник комисије за израду програма или Републичког пољопривредног инспектора	ОСТАЛО ВЕШТАЧКИ СТВОРЕНО НЕПЛОДНО ЗЕМЉИШТЕ
Ликодра	ПОЉЕ		1861	0,0443	Правно и фактичко стање се разликују- на терену није пољопривредно земљиште-прилог Записник комисије за израду програма или Републичког пољопривредног инспектора	ЗЕМЉИШТЕ ПОД ЗГРАДОМ И ДРУГИМ ОБЈЕКТОМ
Ликодра	ПОЉЕ		1927/1	0,0583	Правно и фактичко стање се разликују- на терену није пољопривредно земљиште-прилог Записник комисије за израду програма или Републичког пољопривредног инспектора	ЗЕМЉИШТЕ ПОД ЗГРАДОМ И ДРУГИМ ОБЈЕКТОМ
Ликодра	ПОЉЕ		1932	0,0156	Правно и фактичко стање се разликују- на терену није пољопривредно земљиште-прилог Записник комисије за израду програма или Републичког пољопривредног инспектора	ШУМА
Ликодра	БАЊЕВАЦ		1959/1	0,1090	Правно и фактичко стање се разликују- на терену није пољопривредно земљиште-прилог Записник комисије за израду програма или Републичког пољопривредног инспектора	РЕКА
Ликодра	РАДИШИЦА МАЛА		2229/2	0,0522	Правно и фактичко стање се разликују- на терену није пољопривредно земљиште-прилог Записник комисије за израду програма или Републичког пољопривредног инспектора	ШУМА
Ликодра	ПОЉЕ		2327/2	0,0221	Правно и фактичко стање се разликују- на терену није пољопривредно земљиште-прилог Записник комисије за израду програма или Републичког пољопривредног инспектора	ОСТАЛО ВЕШТАЧКИ СТВОРЕНО НЕПЛОДНО ЗЕМЉИШТЕ
Ликодра	ГРАДАЦ		2435/2	0,0698	Правно и фактичко стање се разликују- на терену није пољопривредно земљиште-прилог Записник комисије за израду програма или Републичког пољопривредног инспектора	ОСТАЛО ВЕШТАЧКИ СТВОРЕНО НЕПЛОДНО ЗЕМЉИШТЕ
Ликодра	БАЊЕВАЦ		371/5	0,0757	Правно и фактичко стање се разликују- на терену није пољопривредно земљиште-прилог Записник комисије за израду програма или Републичког пољопривредног инспектора	ШУМА
Ликодра	БАЊЕВАЦ		372/10	0,0523	Правно и фактичко стање се разликују- на терену није пољопривредно земљиште-прилог Записник комисије за израду програма или Републичког пољопривредног инспектора	ШУМА

Ликодра	БАЊЕВАЦ		372/10	0,0302	Правно и фактичко стање се разликују- на терену није пољопривредно земљиште-прилог Записник комисије за израду програма или Републичког пољопривредног инспектора	ШУМА
Ликодра	БАЊЕВАЦ		403/10	0,1100	Правно и фактичко стање се разликују- на терену није пољопривредно земљиште-прилог Записник комисије за израду програма или Републичког пољопривредног инспектора	ШУМА
Ликодра	БАЊЕВАЦ		403/10	0,0677	Правно и фактичко стање се разликују- на терену није пољопривредно земљиште-прилог Записник комисије за израду програма или Републичког пољопривредног инспектора	ШУМА
Ликодра	ПОЉЕ		489	0,0080	Правно и фактичко стање се разликују- на терену није пољопривредно земљиште-прилог Записник комисије за израду програма или Републичког пољопривредног инспектора	ШУМА
Ликодра	ПОЉЕ		499/2	0,0275	Правно и фактичко стање се разликују- на терену није пољопривредно земљиште-прилог Записник комисије за израду програма или Републичког пољопривредног инспектора	ШУМА
Ликодра	ПОЉЕ		499/2	0,0130	Правно и фактичко стање се разликују- на терену није пољопривредно земљиште-прилог Записник комисије за израду програма или Републичког пољопривредног инспектора	ШУМА
Укупно	Ликодра			0,9286		
Липеновић 1	ДРИНЦИЦИ		1753	0,3479	Правно и фактичко стање се разликују- на терену није пољопривредно земљиште-прилог Записник комисије за израду програма или Републичког пољопривредног инспектора	ШУМА
Липеновић 1	ДРИНЦИЦИ		1753	0,0937	Правно и фактичко стање се разликују- на терену није пољопривредно земљиште-прилог Записник комисије за израду програма или Републичког пољопривредног инспектора	ШУМА
Липеновић 1	СТОЈКОВИЦИ		1856	0,0090	Правно и фактичко стање се разликују- на терену није пољопривредно земљиште-прилог Записник комисије за израду програма или Републичког пољопривредног инспектора	ЗЕМЉИШТЕ УЗ ЗГРАДУ И ДРУГИ ОБЈЕКАТ
Липеновић 1	УЗУНОВАЦА		1897	0,0056	Правно и фактичко стање се разликују- на терену није пољопривредно земљиште-прилог Записник комисије за израду програма или Републичког пољопривредног инспектора	ЗЕМЉИШТЕ УЗ ЗГРАДУ И ДРУГИ ОБЈЕКАТ
Липеновић 1	БРАЈИЦА СТРАНЕ		2647	0,1540	Правно и фактичко стање се разликују- на терену није пољопривредно земљиште-прилог Записник комисије за израду програма или Републичког пољопривредног инспектора	ОСТАЛО ВЕШТАЧКИ СТВОРЕНО НЕПЛОДНО ЗЕМЉИШТЕ
Липеновић 1	МИТРОВИЦИ		942	0,0499	Правно и фактичко стање се разликују- на терену није пољопривредно земљиште-прилог Записник комисије за израду програма или Републичког пољопривредног инспектора	ОСТАЛО ВЕШТАЧКИ СТВОРЕНО НЕПЛОДНО ЗЕМЉИШТЕ
Липеновић 1	МАЦКОВ КАМЕН		956	0,3309	Правно и фактичко стање се разликују- на терену није пољопривредно земљиште-прилог Записник комисије за израду програма или Републичког пољопривредног инспектора	ЗЕМЉИШТЕ ПОД ЗГРАДОМ И ДРУГИМ ОБЈЕКТОМ
Укупно	Липеновић 1			0,9910		

Липеновић 2	СРЕДЊЕ		275/2	0,3887	Правно и фактичко стање се разликују- на терену није пољопривредно земљиште-прилог Записник комисије за израду програма или Републичког пољопривредног инспектора	РЕКА
Липеновић 2	УРЛОВАЦ		90	0,3650	Правно и фактичко стање се разликују- на терену није пољопривредно земљиште-прилог Записник комисије за израду програма или Републичког пољопривредног инспектора	ШУМА
Липеновић 2	УРЛОВАЦ		91/1	0,4421	Правно и фактичко стање се разликују- на терену није пољопривредно земљиште-прилог Записник комисије за израду програма или Републичког пољопривредног инспектора	ШУМА
Укупно	Липеновић 2			1,1958		
Мојковић	БОЈЦИЦА ВИС		1291	0,2597	Правно и фактичко стање се разликују- на терену није пољопривредно земљиште-прилог Записник комисије за израду програма или Републичког пољопривредног инспектора	ШУМА
Мојковић	ВЕЛИКО БРДО		1341/5	0,0104	Правно и фактичко стање се разликују- на терену није пољопривредно земљиште-прилог Записник комисије за израду програма или Републичког пољопривредног инспектора	ЗЕМЉИШТЕ УЗ ЗГРАДУ И ДРУГИ ОБЈЕКАТ
Мојковић	НЕДИЦА БРДО		1743/1	0,2327	Правно и фактичко стање се разликују- на терену није пољопривредно земљиште-прилог Записник комисије за израду програма или Републичког пољопривредног инспектора	ШУМА
Мојковић	НЕДИЦА БРДО		1743/3	0,0008	Правно и фактичко стање се разликују- на терену није пољопривредно земљиште-прилог Записник комисије за израду програма или Републичког пољопривредног инспектора	ШУМА
Мојковић	НЕДИЦА БРДО		1743/3	0,0686	Правно и фактичко стање се разликују- на терену није пољопривредно земљиште-прилог Записник комисије за израду програма или Републичког пољопривредног инспектора	ШУМА
Мојковић	НЕДИЦА БРДО		1745/1	1,5547	Правно и фактичко стање се разликују- на терену није пољопривредно земљиште-прилог Записник комисије за израду програма или Републичког пољопривредног инспектора	ШУМА
Мојковић	НЕДИЦА БРДО		1745/1	0,2088	Правно и фактичко стање се разликују- на терену није пољопривредно земљиште-прилог Записник комисије за израду програма или Републичког пољопривредног инспектора	ШУМА
Мојковић	ВАСИЦА МАЛА		2145/1	0,1902	Правно и фактичко стање се разликују- на терену није пољопривредно земљиште-прилог Записник комисије за израду програма или Републичког пољопривредног инспектора	ШУМА
Мојковић	ВАСИЦА МАЛА		2145/2	0,1876	Правно и фактичко стање се разликују- на терену није пољопривредно земљиште-прилог Записник комисије за израду програма или Републичког пољопривредног инспектора	ШУМА
Мојковић	ЦЕРГИНЕ		66	0,1026	Правно и фактичко стање се разликују- на терену није пољопривредно земљиште-прилог Записник комисије за израду програма или Републичког пољопривредног инспектора	ШУМА
Укупно	Мојковић			2,8161		

Планина	РАДИЦИ		1037/1	0,4444	Правно и фактичко стање се разликују- на терену није пољопривредно земљиште-прилог Записник комисије за израду програма или Републичког пољопривредног инспектора	ШУМА
Планина	РАДИЦИ		1038	0,7717	Правно и фактичко стање се разликују- на терену није пољопривредно земљиште-прилог Записник комисије за израду програма или Републичког пољопривредног инспектора	ШУМА
Планина	РАДИЦИ		1101/2	0,7011	Правно и фактичко стање се разликују- на терену није пољопривредно земљиште-прилог Записник комисије за израду програма или Републичког пољопривредног инспектора	ЗЕМЉИШТЕ ПОД ЗГРАДОМ И ДРУГИМ ОБЈЕКТОМ
Планина	ПРОСЕЦЕН КАМЕН		1200	0,1336	Правно и фактичко стање се разликују- на терену није пољопривредно земљиште-прилог Записник комисије за израду програма или Републичког пољопривредног инспектора	ШУМА
Планина	ОРАШАЦ		1272	0,2062	Правно и фактичко стање се разликују- на терену није пољопривредно земљиште-прилог Записник комисије за израду програма или Републичког пољопривредног инспектора	ШУМА
Планина	НИКОЛИЦИ		136/3	0,0085	Правно и фактичко стање се разликују- на терену није пољопривредно земљиште-прилог Записник комисије за израду програма или Републичког пољопривредног инспектора	ШУМА
Планина	НИКОЛИЦИ		146/2	3,2311	Правно и фактичко стање се разликују- на терену није пољопривредно земљиште-прилог Записник комисије за израду програма или Републичког пољопривредног инспектора	ШУМА
Планина	НИКОЛИЦИ		166/1	0,2253	Правно и фактичко стање се разликују- на терену није пољопривредно земљиште-прилог Записник комисије за израду програма или Републичког пољопривредног инспектора	ШУМА
Планина	ГРУИЦИЦИ		443	1,0730	Правно и фактичко стање се разликују- на терену није пољопривредно земљиште-прилог Записник комисије за израду програма или Републичког пољопривредног инспектора	ШУМА
Планина	ДИЈЕЛАЦ		894/2	0,0136	Правно и фактичко стање се разликују- на терену није пољопривредно земљиште-прилог Записник комисије за израду програма или Републичког пољопривредног инспектора	ШУМА
Планина	ДИЈЕЛАЦ		917/1	0,1682	Правно и фактичко стање се разликују- на терену није пољопривредно земљиште-прилог Записник комисије за израду програма или Републичког пољопривредног инспектора	ШУМА
Планина	ДИЈЕЛАЦ		917/1	1,5786	Правно и фактичко стање се разликују- на терену није пољопривредно земљиште-прилог Записник комисије за израду програма или Републичког пољопривредног инспектора	ШУМА
Планина	ДИЈЕЛАЦ		917/2	0,6044	Правно и фактичко стање се разликују- на терену није пољопривредно земљиште-прилог Записник комисије за израду програма или Републичког пољопривредног инспектора	ШУМА
Планина	ДИЈЕЛАЦ		917/2	0,2989	Правно и фактичко стање се разликују- на терену није пољопривредно земљиште-прилог Записник комисије за израду програма или Републичког пољопривредног инспектора	ШУМА

Планина	ДИЈЕЛАЦ		917/3	0,0696	Правно и фактичко стање се разликују- на терену није пољопривредно земљиште-прилог Записник комисије за израду програма или Републичког пољопривредног инспектора	ЗЕМЉИШТЕ ПОД ЗГРАДОМ И ДРУГИМ ОБЈЕКТОМ
Планина	РАДИЦИ		974/2	0,2372	Правно и фактичко стање се разликују- на терену није пољопривредно земљиште-прилог Записник комисије за израду програма или Републичког пољопривредног инспектора	ШУМА
Планина	НИКОЛИЦИ		986/1	0,4988	Правно и фактичко стање се разликују- на терену није пољопривредно земљиште-прилог Записник комисије за израду програма или Републичког пољопривредног инспектора	ШУМА
Укупно	Планина			10,2642		
Равнаја	ЗМИЊАК		1883/3	0,0252	Правно и фактичко стање се разликују- на терену није пољопривредно земљиште-прилог Записник комисије за израду програма или Републичког пољопривредног инспектора	ШУМА
Равнаја	МИЈАИЛОВИЦА МАЛА		776	0,1134	Правно и фактичко стање се разликују- на терену није пољопривредно земљиште-прилог Записник комисије за израду програма или Републичког пољопривредног инспектора	ШУМА
Равнаја	МИЈАИЛОВИЦА МАЛА		777	0,0417	Правно и фактичко стање се разликују- на терену није пољопривредно земљиште-прилог Записник комисије за израду програма или Републичког пољопривредног инспектора	ШУМА
Равнаја	ЈАДАР		778/1	0,0024	Правно и фактичко стање се разликују- на терену није пољопривредно земљиште-прилог Записник комисије за израду програма или Републичког пољопривредног инспектора	ЗЕМЉИШТЕ ПОД ЗГРАДОМ И ДРУГИМ ОБЈЕКТОМ
Равнаја	ЈАДАР		778/1	0,0112	Правно и фактичко стање се разликују- на терену није пољопривредно земљиште-прилог Записник комисије за израду програма или Републичког пољопривредног инспектора	ЗЕМЉИШТЕ ПОД ЗГРАДОМ И ДРУГИМ ОБЈЕКТОМ
Укупно	Равнаја			0,1939		
Ставе	САВКОВИЦИ		1003/2	0,0475	Правно и фактичко стање се разликују- на терену није пољопривредно земљиште-прилог Записник комисије за израду програма или Републичког пољопривредног инспектора	ШУМА
Ставе	АНТА		1413/2	0,0665	Правно и фактичко стање се разликују- на терену није пољопривредно земљиште-прилог Записник комисије за израду програма или Републичког пољопривредног инспектора	ОСТАЛО ВЕШТАЧКИ СТВОРЕНО НЕПЛОДНО ЗЕМЉИШТЕ
Ставе	КУЦЕРИНЕ		1588	0,0814	Правно и фактичко стање се разликују- на терену није пољопривредно земљиште-прилог Записник комисије за израду програма или Републичког пољопривредног инспектора	ШУМА
Ставе	РАКИЦИ		1687	0,3090	Правно и фактичко стање се разликују- на терену није пољопривредно земљиште-прилог Записник комисије за израду програма или Републичког пољопривредног инспектора	ЗЕМЉИШТЕ ПОД ЗГРАДОМ И ДРУГИМ ОБЈЕКТОМ
Ставе	АНТА		1702	0,0695	Правно и фактичко стање се разликују- на терену није пољопривредно земљиште-прилог Записник комисије за израду програма или Републичког пољопривредног инспектора	ЗЕМЉИШТЕ ПОД ЗГРАДОМ И ДРУГИМ ОБЈЕКТОМ

Ставе	АНТА		1703	0,4202	Правно и фактичко стање се разликују- на терену није пољопривредно земљиште-прилог Записник комисије за израду програма или Републичког пољопривредног инспектора	РЕКА
Ставе	АНТА		1704	0,0170	Правно и фактичко стање се разликују- на терену није пољопривредно земљиште-прилог Записник комисије за израду програма или Републичког пољопривредног инспектора	ЗЕМЉИШТЕ ПОД ЗГРАДОМ И ДРУГИМ ОБЈЕКТОМ
Ставе	КОВАЦЕВИЦИ-ЈЕВТИЦИ		48	0,2420	Правно и фактичко стање се разликују- на терену није пољопривредно земљиште-прилог Записник комисије за израду програма или Републичког пољопривредног инспектора	ШУМА
Ставе	КОВАЦЕВИЦИ-ЈЕВТИЦИ		668	0,0121	Правно и фактичко стање се разликују- на терену није пољопривредно земљиште-прилог Записник комисије за израду програма или Републичког пољопривредног инспектора	ОСТАЛО ВЕШТАЧКИ СТВОРЕНО НЕПЛОДНО ЗЕМЉИШТЕ
Ставе	УЛИЦЕ		939	0,0104	Правно и фактичко стање се разликују- на терену није пољопривредно земљиште-прилог Записник комисије за израду програма или Републичког пољопривредног инспектора	ОДБРАМБЕНА ШУМА УЗ НАСИП
Укупно	Ставе			1,2756		
Толисавац	БЕЛЕ БАРЕ		1101	0,2626	Правно и фактичко стање се разликују- на терену није пољопривредно земљиште-прилог Записник комисије за израду програма или Републичког пољопривредног инспектора	ШУМА
Толисавац	ДУГЕ ЊИВЕ		161	0,1421	Правно и фактичко стање се разликују- на терену није пољопривредно земљиште-прилог Записник комисије за израду програма или Републичког пољопривредног инспектора	ШУМА
Толисавац	МИЛАДИНА МАСАЛОВИЦА		1895/2	0,0145	Правно и фактичко стање се разликују- на терену није пољопривредно земљиште-прилог Записник комисије за израду програма или Републичког пољопривредног инспектора	ЗЕМЉИШТЕ ПОД ЗГРАДОМ И ДРУГИМ ОБЈЕКТОМ
Толисавац	ПРЕБОЈИНЕ		283	0,0655	Правно и фактичко стање се разликују- на терену није пољопривредно земљиште-прилог Записник комисије за израду програма или Републичког пољопривредног инспектора	ЗЕМЉИШТЕ УЗ ЗГРАДУ И ДРУГИ ОБЈЕКАТ
Толисавац	ПРЕБОЈИНЕ		687	0,1079	Правно и фактичко стање се разликују- на терену није пољопривредно земљиште-прилог Записник комисије за израду програма или Републичког пољопривредног инспектора	ШУМА
Укупно	Толисавац			0,5926		
Томањ	РАВНА ГОРА		1262	0,1914	Правно и фактичко стање се разликују- на терену није пољопривредно земљиште-прилог Записник комисије за израду програма или Републичког пољопривредног инспектора	ШУМА
Томањ	БАШТИЦЕ		1313	0,2126	Правно и фактичко стање се разликују- на терену није пољопривредно земљиште-прилог Записник комисије за израду програма или Републичког пољопривредног инспектора	ШУМА
Томањ	КОД КОЛИБЕ		1349/1	0,1763	Правно и фактичко стање се разликују- на терену није пољопривредно земљиште-прилог Записник комисије за израду програма или Републичког пољопривредног инспектора	ШУМА

Томањ	МАРИНКОВ КАМЕН		1370/23	0,2075	Правно и фактичко стање се разликују- на терену није пољопривредно земљиште-прилог Записник комисије за израду програма или Републичког пољопривредног инспектора	ШУМА
Томањ	РАВНА ГОРА		1418	1,8479	Правно и фактичко стање се разликују- на терену није пољопривредно земљиште-прилог Записник комисије за израду програма или Републичког пољопривредног инспектора	ШУМА
Томањ	СТАКИЦА МАЛА		363/3	0,0105	Правно и фактичко стање се разликују- на терену није пољопривредно земљиште-прилог Записник комисије за израду програма или Републичког пољопривредног инспектора	ЗЕМЉИШТЕ ПОД ЗГРАДОМ И ДРУГИМ ОБЈЕКТОМ
Томањ	МАЛЕТИЦИ		602	0,0268	Правно и фактичко стање се разликују- на терену није пољопривредно земљиште-прилог Записник комисије за израду програма или Републичког пољопривредног инспектора	ОСТАЛО ВЕШТАЧКИ СТВОРЕНО НЕПЛОДНО ЗЕМЉИШТЕ
Томањ	МАЛЕТИЦИ		650	0,0072	Правно и фактичко стање се разликују- на терену није пољопривредно земљиште-прилог Записник комисије за израду програма или Републичког пољопривредног инспектора	ОСТАЛО ВЕШТАЧКИ СТВОРЕНО НЕПЛОДНО ЗЕМЉИШТЕ
Укупно	Томањ			2,6802		
Цветуља	ЦАЈНОВАЦ		1003	0,0216	Правно и фактичко стање се разликују- на терену није пољопривредно земљиште-прилог Записник комисије за израду програма или Републичког пољопривредног инспектора	ОСТАЛО ВЕШТАЧКИ СТВОРЕНО НЕПЛОДНО ЗЕМЉИШТЕ
Цветуља	ОРЛОВАЦ		1237	0,0082	Правно и фактичко стање се разликују- на терену није пољопривредно земљиште-прилог Записник комисије за израду програма или Републичког пољопривредног инспектора	ШУМА
Цветуља	ВИС		143	0,2391	Правно и фактичко стање се разликују- на терену није пољопривредно земљиште-прилог Записник комисије за израду програма или Републичког пољопривредног инспектора	ШУМА
Укупно	Цветуља			0,2689		
Церова	КРСТОВИ		1162	0,9428	Правно и фактичко стање се разликују- на терену није пољопривредно земљиште-прилог Записник комисије за израду програма или Републичког пољопривредног инспектора	ШУМА
Церова	ОБРАДОВИЦА БРДО		1219/5	0,1064	Правно и фактичко стање се разликују- на терену није пољопривредно земљиште-прилог Записник комисије за израду програма или Републичког пољопривредног инспектора	ШУМА
Церова	ОБРАДОВИЦА БРДО		1219/5	0,0092	Правно и фактичко стање се разликују- на терену није пољопривредно земљиште-прилог Записник комисије за израду програма или Републичког пољопривредног инспектора	ШУМА
Церова	ОБРАДОВИЦА БРДО		1304/2	0,0229	Правно и фактичко стање се разликују- на терену није пољопривредно земљиште-прилог Записник комисије за израду програма или Републичког пољопривредног инспектора	ШУМА
Церова	ЂУРЂЕВДАНСКА		1394/1	0,0346	Правно и фактичко стање се разликују- на терену није пољопривредно земљиште-прилог Записник комисије за израду програма или Републичког пољопривредног инспектора	ЗЕМЉИШТЕ ПОД ДЕЛОМ ЗГРАДЕ

Церова	ЂУРЂЕВДАНСКА		1394/1	0,2796	Правно и фактичко стање се разликују- на терену није пољопривредно земљиште-прилог Записник комисије за израду програма или Републичког пољопривредног инспектора	ЗЕМЉИШТЕ ПОД ДЕЛОМ ЗГРАДЕ
Церова	ВОДИЦА		1750	0,2625	Правно и фактичко стање се разликују- на терену није пољопривредно земљиште-прилог Записник комисије за израду програма или Републичког пољопривредног инспектора	ШУМА
Церова	БРЕЗЈЕ		3280/2	0,7466	Правно и фактичко стање се разликују- на терену није пољопривредно земљиште-прилог Записник комисије за израду програма или Републичког пољопривредног инспектора	ШУМА
Церова	БРЕЗЈЕ		3380	0,1459	Правно и фактичко стање се разликују- на терену није пољопривредно земљиште-прилог Записник комисије за израду програма или Републичког пољопривредног инспектора	ШУМА
Церова	ЈЕВА ДОЛИНА		3626	0,2293	Правно и фактичко стање се разликују- на терену није пољопривредно земљиште-прилог Записник комисије за израду програма или Републичког пољопривредног инспектора	ШУМА
Церова	ЈЕВА ДОЛИНА		3626	0,0680	Правно и фактичко стање се разликују- на терену није пољопривредно земљиште-прилог Записник комисије за израду програма или Републичког пољопривредног инспектора	ШУМА
Церова	КРСТОВИ		3676/2	0,0174	Правно и фактичко стање се разликују- на терену није пољопривредно земљиште-прилог Записник комисије за израду програма или Републичког пољопривредног инспектора	ЗЕМЉИШТЕ ПОД ДЕЛОМ ЗГРАДЕ
Церова	ЂУРЂЕВДАНСКА		3679	0,6908	Правно и фактичко стање се разликују- на терену није пољопривредно земљиште-прилог Записник комисије за израду програма или Републичког пољопривредног инспектора	ЗЕМЉИШТЕ УЗ ЗГРАДУ И ДРУГИ ОБЈЕКАТ
Церова	ЂУРЂЕВДАНСКА		3679	0,0556	Правно и фактичко стање се разликују- на терену није пољопривредно земљиште-прилог Записник комисије за израду програма или Републичког пољопривредног инспектора	ЗЕМЉИШТЕ УЗ ЗГРАДУ И ДРУГИ ОБЈЕКАТ
Церова	БОЈИЦИ		596/2	0,0072	Правно и фактичко стање се разликују- на терену није пољопривредно земљиште-прилог Записник комисије за израду програма или Републичког пољопривредног инспектора	ШУМА
Церова	БОЈИЦИ		596/2	0,3363	Правно и фактичко стање се разликују- на терену није пољопривредно земљиште-прилог Записник комисије за израду програма или Републичког пољопривредног инспектора	ШУМА
Церова	БОЈИЦИ		596/2	0,0500	Правно и фактичко стање се разликују- на терену није пољопривредно земљиште-прилог Записник комисије за израду програма или Републичког пољопривредног инспектора	ШУМА
Укупно	Церова			4,0051		
Шљивова	ЛИЦЕ		1210	0,0377	Правно и фактичко стање се разликују- на терену није пољопривредно земљиште-прилог Записник комисије за израду програма или Републичког пољопривредног инспектора	ЗЕМЉИШТЕ ПОД ДЕЛОМ ЗГРАДЕ

Шљивова	РАВНО БРДО		1680	0,0498	Правно и фактичко стање се разликују- на терену није пољопривредно земљиште-прилог Записник комисије за израду програма или Републичког пољопривредног инспектора	ОСТАЛО ВЕШТАЧКИ СТВОРЕНО НЕПЛОДНО ЗЕМЉИШТЕ
Шљивова	РАВНО БРДО		1735	0,1044	Правно и фактичко стање се разликују- на терену није пољопривредно земљиште-прилог Записник комисије за израду програма или Републичког пољопривредног инспектора	ОСТАЛО ВЕШТАЧКИ СТВОРЕНО НЕПЛОДНО ЗЕМЉИШТЕ
Шљивова	ПЕТРЦ		2979/4	0,1850	Правно и фактичко стање се разликују- на терену није пољопривредно земљиште-прилог Записник комисије за израду програма или Републичког пољопривредног инспектора	ШУМА
Шљивова	ПЕТРЦ		3018	0,1169	Правно и фактичко стање се разликују- на терену није пољопривредно земљиште-прилог Записник комисије за израду програма или Републичког пољопривредног инспектора	ШУМА
Шљивова	ГОРИЦЕ		3123/1	5,4286	Правно и фактичко стање се разликују- на терену није пољопривредно земљиште-прилог Записник комисије за израду програма или Републичког пољопривредног инспектора	ШУМА
Шљивова	ГОРИЦЕ		3129	0,0187	Правно и фактичко стање се разликују- на терену није пољопривредно земљиште-прилог Записник комисије за израду програма или Републичког пољопривредног инспектора	ОСТАЛО ВЕШТАЧКИ СТВОРЕНО НЕПЛОДНО ЗЕМЉИШТЕ
Шљивова	ЦИРКИНОВАЦА		3550	0,7612	Правно и фактичко стање се разликују- на терену није пољопривредно земљиште-прилог Записник комисије за израду програма или Републичког пољопривредног инспектора	ГОЛЕТ
Шљивова	МИЛЕТИНА		3829	0,3608	Правно и фактичко стање се разликују- на терену није пољопривредно земљиште-прилог Записник комисије за израду програма или Републичког пољопривредног инспектора	ШУМА
Шљивова	МИЛЕТИНА		3829	0,1923	Правно и фактичко стање се разликују- на терену није пољопривредно земљиште-прилог Записник комисије за израду програма или Републичког пољопривредног инспектора	ШУМА
Шљивова	БРКИНОВАЦА		4020	1,5815	Правно и фактичко стање се разликују- на терену није пољопривредно земљиште-прилог Записник комисије за израду програма или Републичког пољопривредног инспектора	ШУМА
Шљивова	БРКИНОВАЦА		4022	0,0672	Правно и фактичко стање се разликују- на терену није пољопривредно земљиште-прилог Записник комисије за израду програма или Републичког пољопривредног инспектора	ШУМА
Шљивова	ПЕТКОВ ВИС		4053	0,1963	Правно и фактичко стање се разликују- на терену није пољопривредно земљиште-прилог Записник комисије за израду програма или Републичког пољопривредног инспектора	ШУМА
Шљивова	ПЕТКОВ ВИС		4070	0,4364	Правно и фактичко стање се разликују- на терену није пољопривредно земљиште-прилог Записник комисије за израду програма или Републичког пољопривредног инспектора	ШУМА
Шљивова	ПЕТКОВ ВИС		4071	0,2318	Правно и фактичко стање се разликују- на терену није пољопривредно земљиште-прилог Записник комисије за израду програма или Републичког пољопривредног инспектора	ШУМА

Шљивова	ВРАЊАЦЕ		4568/1	0,5014	Правно и фактичко стање се разликују- на терену није пољопривредно земљиште-прилог Записник комисије за израду програма или Републичког пољопривредног инспектора	ШУМА
Шљивова	КИК		651/1	0,0493	Правно и фактичко стање се разликују- на терену није пољопривредно земљиште-прилог Записник комисије за израду програма или Републичког пољопривредног инспектора	ШУМА
Шљивова	КИК		651/2	0,0731	Правно и фактичко стање се разликују- на терену није пољопривредно земљиште-прилог Записник комисије за израду програма или Републичког пољопривредног инспектора	ШУМА
Шљивова	МРАМОРЈЕ		656/9	0,0581	Правно и фактичко стање се разликују- на терену није пољопривредно земљиште-прилог Записник комисије за израду програма или Републичког пољопривредног инспектора	ЗЕМЉИШТЕ ПОД ЗГРАДОМ И ДРУГИМ ОБЈЕКТОМ
Укупно		Шљивова		10,4505		
Укупно ЛЛС				89,5967		

РЕПУБЛИКА СРБИЈА
СКУПШТИНА ОПШТИНЕ КРУПАЊ
Број: 001416473 2025 05476 001 000 060 107
31.03.2025.године
К р у п а њ



**ОПЕРАТИВНИ ПЛАН
ОДБРАНЕ ОД ПОПЛАВА
ЗА ВОДЕ II РЕДА
ОПШТИНЕ КРУПАЊ
ЗА 2025. ГОДИНУ**

Крупањ, 2025.



Јавно водопривредно предузеће „Србијаводе“ Београд

Водопривредни центар „Сава - Дунав“

11070 Нови Београд, Бродарска 3; www.srbijavode.rs, vpcsavadunav@srbijavode.rs;

Текући рачун: 200-2402180101045-97; ПИБ: 100283824; Матични број: 17117106;

Наменски рачун трезора: 840-78723-57; ЈБКЈС: 81448; Телефон: 011/201-81-00, 311-43-25;

Факс: 011/311-29-27

Број: 2032/11

Датум: 18.03.2025.

СБ

Јавно водопривредно предузеће "Србијаводе" - Водопривредни центар "Сава - Дунав" Београд, решавајући по захтеву Општинске управе општине Крупањ, поднетог под бројем 000292566 2025 05476 004 004 240 012 од 18.02.2025. године (наш број 2032 од 21.02.2025. године), а на основу чл. 55. став 5. Закона о водама ("Сл. гласник РС", бр. 30/10, 93/12, 101/16, 95/18 и 95/18-др. закон) издаје следеће

М И Ш Љ Е Њ Е

у поступку доношења

Оперативног плана за одбрану од поплава за воде II реда за подручје општине Крупањ за 2025. годину

1. Општи подаци:

1.1. Назив документа:

Оперативни план за одбрану поплава за воде II реда (у даљем тексту Оперативни план за воде II реда, локални оперативни план - ЛОП) за територију општине Крупањ

1.2. Административни подаци:

- Општина: Крупањ
- Округ: Мачвански
- Водно подручје: Сава
- Мелиорационо подручје: Подрињско – Колубарско.

1.3. Донети Оперативни планови за воде II реда у претходном периоду:

Општина Крупањ донела је Оперативне планове за воде II реда, по претходно прибављеним мишљењима ЈВП "Србијаводе" ВПЦ "Сава – Дунав", бр. 2236/2 од 06.06.2012. године (за 2012. годину), бр. 1016/1 од 01.04.2013. године (за 2013. годину), бр. 806/1 од 29.04.2014. године (за 2014. годину), бр. 998/1 од 06.04.2015. године (за 2015. годину) и бр. 1-907/1 од 16.05.2016. године (за 2016. годину), бр. 1-1159/1 од 29.03. 2017. године (за 2017. годину), бр. 3039/1 од 12.04.2018. године (за 2018. годину), бр. 4834/1 од 28.05.2019. године (за 2019. годину), бр. 1025/1 од 19.02.2020. године (за 2020. годину), бр. 1721/1 од 02.03.2021. године (за 2021. годину), бр. 1494/1 од 09.03.2022. године (за 2022. годину), бр. 1773/1 од 01.03.2023. године (за 2023. годину) и бр. 3519/1 од 17.04.2024. године (за 2024. годину).

2. Основ за издавање мишљења ЈВП "Србијаводе":

Законом о водама (члан 55.) прописано је:

- да Оперативни план за воде II реда доноси надлежни орган јединице локалне самоуправе у складу са општим и оперативним планом за воде I реда, за период од једне године, најкасније 30 дана од дана доношења Оперативног плана за воде I реда, на основу претходно прибављеног мишљења јавног водопривредног предузећа,
- да Оперативни план за одбрану од поплава за воде I реда, припрема јавно водопривредно предузеће, у складу са Општим планом, а доноси Министарство, најкасније до 31.децембра текуће године, за наредну годину.

Уредбом Владе РС ("Сл. гласник РС", број 18/19), утврђен је Општи план за одбрану од поплава за период од 2019. до 2025. године (у даљем тексту: Општи план).

Наредбом Министра пољопривреде и заштите животне средине ("Сл. гласник РС", број 105/24), утврђен је *Оперативни план за одбрану од поплава за 2025. годину* (у даљем тексту: Оперативни план за воде I реда).

3. Поступак усвајања и обавеза достављања Оперативног плана за воде II реда надлежним субјектима:

Након прибављања мишљења ЈВП "Србијаводе" на нацрт Оперативног плана за воде II реда и усвајања коначне верзије, надлежни орган општине Крупањ, доставља план органу државне управе надлежном за ванредне ситуације (у складу са чланом 55. став 9. Закона о водама).

4. Критеријум за издавање мишљења у поступку усвајања Оперативног плана за воде II реда:

Мишљењем јавног водопривредног предузећа на Оперативни план за воде II реда оцењује се:

1. усклађеност са Оперативним планом за воде I реда,
2. усклађеност достављеног ЛОП-а са прописаним садржајем (Закон о водама, Општи план),
3. приказштићених подручја и стања постојећих заштитних објеката на водама II реда,
4. приказ нештићених поплавних подручја и стања водотокова без изграђених заштитних објеката у надлежности локалне самоуправе (воде II реда),
5. приказ критеријума за проглашење и укидање одбране од поплава,
6. процена угроженостиштићених/ нештићених поплавних подручја,
7. приказ планираних активности, мера и радова,
8. податке о именованим овлашћеним руководећим лицима и другим лицима/учесницима у одбрани од поплава,
9. приказ подела дужности и одговорности предузећа и других субјеката који учествују у организацији и спровођењу одбране од поплава,
10. приказ обавеза надлежних субјеката у свим фазама одбране од поплава,
11. приказ расположивих средстава за спровођење активности, мера и радова за смањење ризика од поплава,
12. план обезбеђења финансијских средстава за спровођење Оперативног плана за воде II реда,
- и
13. графичка документација уз ЛОП.

5. Анализа и оцена Оперативног плана за воде II реда за 2025. годину:

5.1. Усклађеност са Оперативним планом за одбрану од поплава за воде I реда:

На административном подручју општине Крупањ заступљени су водни објекти за уређење водотока и за заштиту од поплава:

- на водама I реда, који су обухваћени Сектором одбране С.6. – деоница С.6.3., Водна јединица "Дрина – Лозница" (по *Оперативном плану за одбрану од поплава за воде за 2025. годину* ("Сл. гласник РС", број 105/24).
- на водама II реда и то на водотоковима:
реке: Богоштица, Бриштица, Чађавица, Кржава, Костајничка река и Белоцркванска река, са притокама.

Достављени локални оперативни план за 2025. годину, сагласно одредбама Општег плана садржи извод из Оперативног плана за воде I реда, са приказомштићених подручја и заштитних објеката.

5.2. Садржај Оперативног плана за воде II реда:

Достављени локални оперативни план за 2025. годину садржи:

1. Општи део

1.1. Правни основ

1.2. Основне карактеристике административне територије општине

- 1.2.1. Топографско – географске карактеристике
 - 1.2.2. Хидрографске карактеристике
 - 1.2.3. Климатске карактеристике
 - 1.2.4. Водотоци I и II реда
 - 1.2.5. Насеља и стамбене целине, инфраструктурни, привредни, индустријски и остали објекти
 - 1.2.6. Загађивачи, заштићена добра
 - 1.2.7. Структура становништва по насељима
 - 1.2.8. Структура земљишта и начин коришћења
 - 1.2.9. Саобраћајна инфраструктура и систем веза
2. Водотоци и деонице на којима се спроводи одбрана од поплава:
 - 2.1. Брањена подручја дуж водотока II реда (на којима постоје заштитни водни објекти) – Извод из Општег и Оперативног плана одбране од поплава
 - 2.2. Небрањена поплавна подручја дуж водотока II реда – карактеристике, структура и степен угрожености
 - 2.3. Предлог основних група превентивних и заштитних мера за спречавање ерозије, бујица и поплава
 3. Критеријуми за проглашавање одбране од поплава
 - 3.1. Меродавне вредности за проглашење редовне и ванредне одбране од поплава на водама II реда, на деоницама на којима постоје изграђени заштитни водни објекти, односно на деоницама на којима се спроводи одбрана од поплава
 - 3.2. Проглашење стања приправности и ванредне ситуације на водама II реда без заштитних водних објеката
 4. Процена угрожености
 5. Начин узбуњивања и обавештавања становништва
 6. Мере заштите од поплава
 - 6.1. Припрема програма превентивних радова и мере за воде II реда и уређење водног режима земљишта
 - 6.2. Превентивне мере и мере заштите у случају непосредне опасности од поплава
 - 6.3. Оперативне мере и активности када дође до поплава и у отклањању последица поплава
 7. Организовање одбране од поплава:
 - 7.1. Дужности и обавезе субјеката одбране од поплава и других правних субјеката
 - 7.2. Списак опреме и механизације која се може користити у спровођењу одбране од поплава
 8. Руковођењем одбраном од поплава
 - 8.1. Штаб за ванредне ситуације и остали субјекти и њихова хијерархијска повезаност и субординација
 - 8.2. Лице задужено за координацију одбране од поплава за територију локалне самоуправе, лице задужено за проглашавање фаза одбране од поплава и лице задужено за евидентирање података о историјским поплавама за потребе прелиминарне процене ризика
 9. Списак техничке документације којом се располаже на брањеним деоницама
 10. Графички прилози
 11. Процена планираних финансијских средстава неопходних за спровођење одбране од поплава
 12. Остали прилози:
 - 12.1. Списак законских прописа и подзаконских аката

5.3. Приказ штићених подручја и стања постојећих заштитних објеката на водама II реда:

Достављеним локалним оперативним планом обухваћени су подаци о штићеним подручјима, као и подаци о функционалном стању постојећих заштитних објеката на водама II реда, из којих би се могло закључити да ли је остварен потребан степен изграђености и остварен потребан степен заштите штићених подручја од великих вода, повратног периода једном у сто година или неког нижег критеријума заштите.

Дати подаци о актуелном стању и функционисању заштитних објеката, указују да се објекти делимично одржавају у потребној мери, да на објектима има значајнијих оштећења које делимично утичу на њихову стабилност и да је подручје делимично заштићено уколико се оствари потребан обим годишњег одржавања и уколико се санирају наведена оштећења.

5.4. Приказ нештићених поплавних подручја и стања водотокова без изграђених заштитних објеката у надлежности локалне самоуправе (воде II реда):

Достављеним локалним оперативним планом обухваћен је приказ нештићених поплавних подручја са угроженим објектима, са приказом стања водотокова на деоницама без изграђених заштитних објеката на којима је већ забележена појава поплавног догађаја и плављења.

Дати подаци о актуелном стању ових водотокова, указују да се одржавањем не обезбеђује потребна пропусна моћ корита, и да приобалио подручје није заштићено уколико се не изврши интервентно превентивно обезбеђење пропусне моћи и обезбеди редовно одржавање.

5.5. Критеријуми за проглашење и укидање одбране од поплава:

Достављеним локалним оперативним планом дати су критеријуми за проглашење одбране од поплава на водама II реда, у виду описа појаве поплавног таласа.

5.6. Процена угрожености штићених/нештићених поплавних подручја (као основе за планирање активности, мера и радова у свим фазама одбране од поплава):

Достављеним локалним оперативним планом и изводом из елабората "Процена ризика од катастрофа општине Крупањ, усвојена решењем СО Крупањ ("Сл. лист општине Крупањ", бр. 7/24 од 06.03.2024. године), обухваћен је:

5.6.1. Генерални приказ – процена угрожености штићених подручја, са подацима о угроженим насељима и значајним добрима на поплавном подручју, за различите сценарије појаве поплавних таласа и плављења:

Процена угрожености дата је посебно за подручја на деоницама водотокова са објектима за заштиту од вода – тзв. штићена подручја, вршена је посебна анализа могућег сценарија поплавног догађаја који могу бити последица недовољне изграђености, недовољног степена заштите постојећих заштитних објеката, услед продора воде у зони објеката због њиховог лошег стања - евидентираних слабих места, оштећења и критичних деоница, у случајевима могућих ванредно великих поплавних таласа који превазилазе постојећи степен заштите.

5.6.2. Генерални приказ – процена угрожености нештићених поплавних подручја са подацима о угроженим насељима и значајним добрима на поплавном подручју, за различите сценарије појаве поплавних таласа и плављења:

Анализа процене угрожености дата је описно по водотоковима.

Процена угрожености је обухватила следеће сценарије плављења: због недовољне пропусне моћи, услед присутне вегетације и засипања наносом, због сужења протицајног профила изазваних непрописном изградњом објеката преко корита, због недовољног или никаквог одржавања, као и случајевима могућих ванредно великих поплавних таласа који превазилазе пропусну моћ неуређених деоница водотокова.

5.7. Планирање активности, мера и радова (као основе за доношење годишњег програма мера и радова за смањење ризика од поплава),

Достављеним локалним оперативним планом обухваћен је приказ планираних активности, мера и радова, на основу којег надлежни орган локалне самоуправе, сагласно Општем плану, доноси годишњи програм мера и радова за смањење ризика од поплава: програм превентивних мера и радова (одржавање и санација заштитних објеката, одржавање водотокова, програм мера и радова за реконструкцију постојећих и изградњу нових заштитних објеката, као

и програм мера и радова у току спровођења одбране и за отклањање последица након поплавног догађаја.

Такође, достављени су подаци о изведеним радовима на водотоковима II реда у 2024. години.

5.8. Подаци о именованим овлашћеним руководећим лицима и осталим лицима/ учесницима у одбрани од поплава:

Достављеним локалним оперативним планом именована су овлашћена лица са дефинисаним задужењима, овлашћењима и одговорностима у свим фазама одбране од поплава.

У достављеном локалном оперативном плану, сагласно одредбама Општег плана:

- одређена су лица задужена за евидентирање поплавних догађаја на подручју локалне самоуправе (Владан Андрић – Вођа ватрогасно спасилачке јединице Крупањ и Славица Ђотуновић – Руководилац одељења за инспекцијске, стамбено – комуналне, имовинско правне послове, урбанизам и грађевинарство),

- одређен је план комуникације учесника у одбрани од поплава у складу са Законом о водама и прописима којима се уређују ванредне ситуације.

5.9. Подела дужности и одговорности предузећа и других субјеката који учествују у организацији и спровођењу одбране од поплава:

Достављеним локалним оперативним планом дефинисана је подела предузећа и других субјеката са дефинисаним задужењима, овлашћењима и одговорностима у свим фазама одбране од поплава.

5.10. Обавезе надлежних субјеката у свим фазама одбране од поплава:

Достављеним локалним оперативним планом дефинисане су обавезе надлежних субјеката у спровођењу превентивних мера и радова у циљу припреме за одбрану од поплава, ван периода у којем се спроводи одбрана од поплава, обавезе у току спровођења одбране од поплава, као и обавезе за отклањање последица поплава.

5.11. Подаци о расположивим средствима за спровођење активности, мера и радова за смањење ризика од поплава:

Достављеним локалним оперативним планом дат је приказ расположивог материјала, опреме, механизације и других средстава потребних за превентивне радове, за спровођење одбране од поплава и отклањање последица поплава, и дефинисане су локације складиштења и процедуре ефикасног допремања и коришћења у току одбране од поплава.

5.12. План обезбеђења финансијских средстава за спровођење Оперативног плана за воде II реда:

Достављеним локалним оперативним планом је дат је приказ планираних финансијских средстава и планираних извора финансирања годишњег програма превентивних мера и радова у циљу припреме за одбрану од поплава, ван периода у којем се спроводи одбрана од поплава, за организацију и спровођење одбране од поплава, као и за отклањање последица поплава.

5.13. Графичка документација уз Оперативни план за воде II реда:

Достављени локални оперативни план садржи графичке прилоге:

1. Главни речни токови у општини Крупањ,
2. Области угрожене поплавама,
3. Области угрожене клизиштима,
4. Карта ризика од поплава – највероватнији нежељени догађаји, у размери 1:100000,
5. Прегледна карта истраживаног подручја реке Бригнице, Чађавице, Кржаве и Богоштице,
6. Топографска карта слива реке Бригнице,
7. Топографска карта слива реке Чађавице,
8. Топографска карта слива реке Кржаве,
9. Топографска карта слива реке Богоштице,
10. Области угрожене поплавама и клизиштима.


6. Мишљење о Оперативном плану за воде II реда за подручје општине Крупањ за 2025. годину:

Имајући у виду оцене које су дате у тачки 5. овог мишљења на основу детаљних анализа делова локалног оперативног плана, стручна служба ЈВП "Србијаводе" - ВПЦ "Сава-Дунав" констатује следеће:

- 6.1. Достављени нацрт Оперативног плана за воде II реда за подручје општине Крупањ за 2025. годину садржи довољан обим потребних података о стању објеката и водотокова у надлежности локалне самоуправе, податке о процени угрожености штитених и нештићених поплавних подручја, потребан обим података о успостављеном начину комуникације и координације активности овлашћених лица и субјеката задужених за припрему, организацију и спровођење мера и радова у свим фазама одбране од поплава, као и податке о расположивим средствима за одбрану од поплава.
- 6.2. Применом достављеног Оперативног плана за воде II реда, може се обезбедити ефикасно извршење превентивних мера и радова у циљу припреме за одбрану од поплава, организација и спровођење одбране од поплава, као и отклањање последица поплава.
- 6.3. Достављени нацрт Оперативног плана за воде II реда у потпуности је урађен у складу са чланом 55. став 6. Закона о водама.
- 6.4. Надлежни орган општине Крупањ, може окончати поступак усвајања локалног оперативног плана и започети планиране активности, мере и радове за смањење ризика од поплава на подручју за које је надлежно.

7. Обавезе надлежног органа општине Крупањ за унапређење Оперативног плана за воде II реда:

Надлежни орган општине дужан је да, сагласно Закону о водама и Општем плану, у 2025. години, као и у припреми Оперативног плана за наредну годину, предузме потребне мере за унапређење Оперативног плана за одбрану од поплава за воде II реда на подручју на којем је надлежно, а посебно обратити пажњу на прегледност достављених карата.



 РУКОВОДИЛАЦ
 ВПЦ "Сава - Дунав"

Александар Циколтић, дијелнички грађ.

С.Б.

МСИ

Доставити:

- Општинска управа Општине Крупањ
- 15314 Крупањ, Маршала Тита 2.
- Одељењу за водно добро, водни режим и водна акта (x2),
- архиви.

РЕПУБЛИКА СРБИЈА
СКУПШТИНА ОПШТИНЕ КРУПАЊ
Број: 000292566 2025 05476 004 004 240 012
29.01.2025.године
К р у п а њ



**ОПЕРАТИВНИ ПЛАН
ОДБРАНЕ ОД ПОПЛАВА
ЗА ВОДЕ II РЕДА
ОПШТИНЕ КРУПАЊ
ЗА 2025. ГОДИНУ**

Крупањ, 2025.

САДРЖАЈ ОПЕРАТИВНОГ ПЛАНА ОДБРАНЕ ОД ПОПЛАВА

1. Општи део

- 1.1. Правни основ,
- 1.2. Основне карактеристике административне територије
 - 1.2.1. Топографско-географске карактеристике
 - 1.2.2. Хидрографске карактеристике
 - 1.2.3. Климатске карактеристике
 - 1.2.4. Водотоци I и II реда
 - 1.2.5. Насеља и стамбене целине, инфраструктури, привредни, индустријски и остали објекти
 - 1.2.6. Загађивачи, заштићена добра
 - 1.2.7. Структура становништва по насељима
 - 1.2.8. Структура земљишта и начин коришћења,
 - 1.2.9. Саобраћајна инфраструктура и систем веза

2. Водотоци и деонице на којима се спроводи одбрана од поплава

- 2.1. Брањена подручја дуж водотока II реда (на којима постоје заштитни водни објекти)-Извод из Општег и Оперативног плана одбране од поплава
- 2.2. Небрањена поплавна подручја дуж водотока II реда-карактеристике, структура и степен угрожености
- 2.3. Предлог основних група превентивних и заштитних мера за спречавање ерозије, бујица и поплава

3. Критеријуми за проглашавање одбране од поплава

- 3.1. меродавне вредности за проглашење редовне и ванредне одбране од поплава на водама II реда, на деоницама на којима постоје изграђени заштитни водни објекти, односно на деоницама на којима се спроводи одбрана од поплава
- 3.2. Проглашење стања приправности и ванредне ситуације на водама II реда без заштитних водних објеката

4. Процена угрожености

5. Начин узбуњивања и обавештавања становништва

6. Мере заштите од поплава

- 6.1. Припрема програма превентивних радова и мере за воде II реда и уређење водног режима земљишта
- 6.2. Превентивне мере и мере заштите у случају непосредне опасности од поплава
- 6.3. Оперативне мере и активности када дође до поплава и отклањање последица поплава

7. Организовање одбране од поплава

- 7.1. Дужности и обавезе субјеката одбране од поплава и других правних субјеката
- 7.2. Списак опреме и механизације која се може користити у спровођењу одбране од поплава

8. Руковођење одбраном од поплава

- 8.1. Штаб за ванредне ситуације и остали субјекти и њихова хијерархијска повезаност и субординација
- 8.2. Лице задужено за координацију одбране од поплава за територију локалне самоуправе, лице задужено за проглашавање фаза одбране од поплава и лице задужено за евидентирање података о историјским поплавама за потребе прелиминарне процене ризика.

9. Списак техничке документације којом се располаже на брањеним деоницама

10. Графички прилози

11. Процена планираних финансијских средстава неопходних за спровођење одбране од поплава

12. Остали прилози

- 12.1. Списак законских прописа и подзаконских аката

ОПЕРАТИВНИ ПЛАН ОДБРАНЕ ОД ПОПЛАВА ЗА ВОДЕ II РЕДА ОПШТИНЕ КРУПАЊ ЗА 2025. ГОДИНУ

1. Општи део

1.1. Правни основ

Одбрана од поплава на територији Републике Србије се спроводи на основу следећих прописа:

- Законом о водама („Службени гласник РС“, број: 30/10, 93/12, 101/16, 95/18 и 95/18-др.закон);
- Уредбе о утврђивању Општег плана за одбрану од поплава донета на период од шест година-за период од 2019. до 2025.год. („Службени гласник РС“, број: 18/19);
- Наредбе о утврђивању Оперативног план за одбрану од поплава за 2025. годину („Службени гласник РС“, број: 105/2024);
- Закон о смањењу ризика од катастрофа и управљању ванредним ситуацијама („Службени гласник РС“, број: 87/2018);
- Стратегија управљања водама на територији Републике Србије до 2034. године („Службени гласник РС“ број: 3/2017);
- Уредба о утврђивању плана управљања водама на територији Републике Србије до 2027.године („службени гласник РС“ бр. 33/2023) и
- Годишњи оперативни планови за одбрану од поплава за воде II реда на локалном нивоу.

Одбрана од поплава је поверена следећим субјектима:

- Републичкој дирекцији за воде Министарства пољопривреде, шумарства и водопривреде,
- Сектору за ванредне ситуације – Министарства унутрашњих послова,
- Јавним водопривредним предузећима и
- Локалној самоуправи.

Одбрану од поплава на водотоцима II реда спроводи локална самоуправа, према одредбама из члана 55. став 5. Закона о водама („Службени гласник РС“, број: 30/10, 93/12, 101/16, 95/18 и 95/18-др.закон). У циљу ефикасног функционисања система заштите, потребно је константно усклађивање локалног са републичким планом, а у погледу заштите од поплава и бујичних поплава, локалној самоуправи су потребни национални ресурси осматрања и обавештавања.

План одбране од поплава на територији јединице локалне самоуправе мора имати интегрални карактер, обухватајући целокупно подручје, које може бити угрожено не само од бујичних токова без заштитног система, већ и од уређених водотока са изграђеним заштитним водопривредним објектима. Тиме је обезбеђена могућност организовања интегралне одбране од поплава штетног дејства вода на подручју целе територије.

Локалним планом дефинише се програм мера, радова и активности за неповољне хидролошке околности на назначеном подручју у целини.

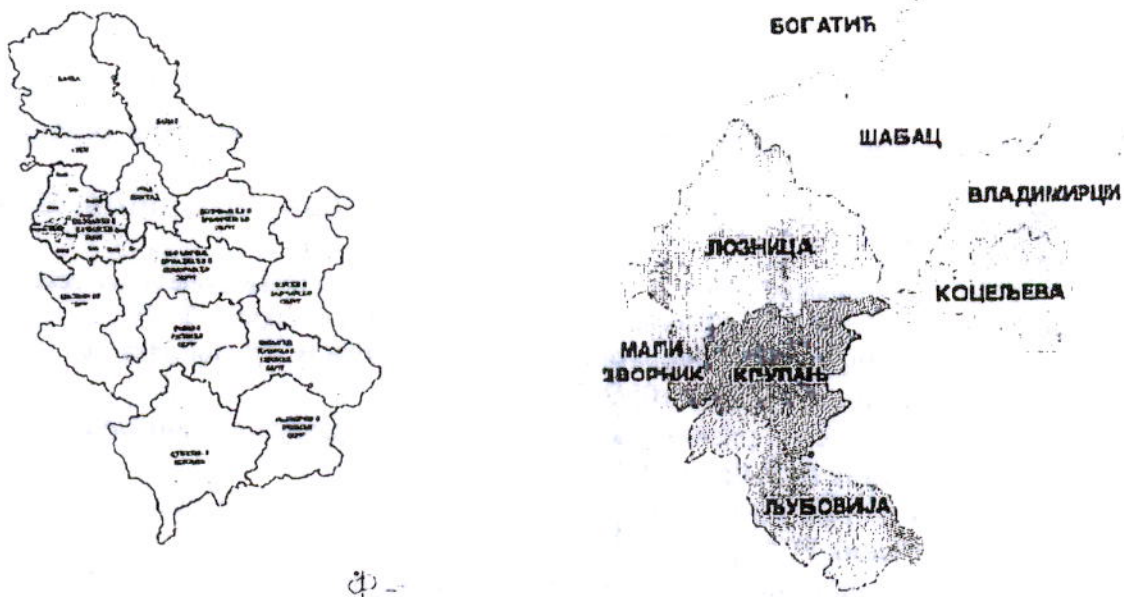
Радови, мере и активности су систематизовани по фазама одбране од поплава и по учесницима (субјектима), са дефинисаним задужењима и обавезама у свакој фази одбране посебно.

1.2. Основне карактеристике административне територије општине Крупањ

1.2.1. Топографско-географске карактеристике

Општина Крупањ обухвата територију од 342km² са укупно 23 насеља (24 месне заједнице) и граничи се са 6 суседних општина: Лозница, Мали Зворник, Љубовија, Осечина, Коцељева и

Шабац. Општина административно припада Мачванском округу. Укупан број становника по попису од 2022.године износи 14399 а број домаћинстава износи 5053.



Слика: Положај општине у Србији Слика: Положај општине у Мачванском округу

1.2.2. Хидрографске карактеристике

Већина водотока на територији општине Крупањ је бујичарског карактера и њих одликује појава наглих и релативно кратких бујичних поплава, а оне су специфичне по великој концентрацији чврстог материјала који се транспортује заједно са водом. Овакви токови односе велике количине плодног земљишта у долинске делове, чиме се наноси велика штета како брдском земљишту (огољавање), тако и земљишту око подножја (наноси).

1.2.3. Климатске карактеристике

Територију општине Крупањ (280мнв) карактерише умерено континентална клима. Опште климатске прилике модификују специфични локални утицаји, пре свега морфолошке одлике области којој припада. Окруженост планинама територије општине указује на извесна жупска обележја микроклиме. Околне планине штите ово подручје од регионалних ваздушних струјања али му доносе локалне ваздушне струје. Са западног, јужног и источног залеђа где се налазе Подрињске и Ваљевске планине (Медведник, Јабланик, Повлен) продиру утицаји влажније висинске климе, тј. планинског варијетета умерено континенталне климе, тако да умерено континентална клима Крупањ и Рађевине има одлике и жупске и субпланинске климе.

У погледу просечних вредности, Крупањ је хладнији од Шапца и Лознице, а температурна колебања су мања. Као последица окружености планинама и веће надморске висине, знатно је већа количина падавина него у суседним градивима, и дужина трајања снежног покривача, а мања честина и интензитет ветрова.

Табела: Средње месечне и годишње висине падавина у mm, у периоду 1990.-2009.*

I	II	III	IV	V	VI	VII	VIII	IX	X	XI	XII	Год. просек
64.2	63.5	76.3	73.8	90.8	188.4	103.8	69.1	100.1	85.0	86.8	88.6	1090.4

Извор: РХЗ, Мет. годишњаци I, Климатолошки подаци, за период 1990-2009.* За 1992. годину недостају подаци за месец април.

У Крупању се због мање брзине ветра и утицаја влажније планинске климе излучи знатно већа количина падавина него у Шапцу и Лозници. У погледу просечних месечних вредности у Крупању, у периоду 1990.-2009.године, максимум падавина се јавља у јуну, са средњом месечном

вредношћу 188,4 mm и јулу 103,8 mm. Минимум падавина се јавља у фебруару (63,5 mm) и јануару (64,2 mm).

Снег се јавља у периоду октобар- април. Зими га има највише али није реткост ни у пролећним месецима, у марту просечно 3,8 дана са снежним падавинама и априлу просечно 1,4 дан. Просечан број дана са снежним падавинама, годишње износи 27,5 дана. Просечно највише дана са снежним падавинама је у јануару (6,6 дана) и децембру (6,5 дана).

Табела: Просечан бр. дана са снегом и прос. годишње трајање снежног покривача, 1990.-2009.

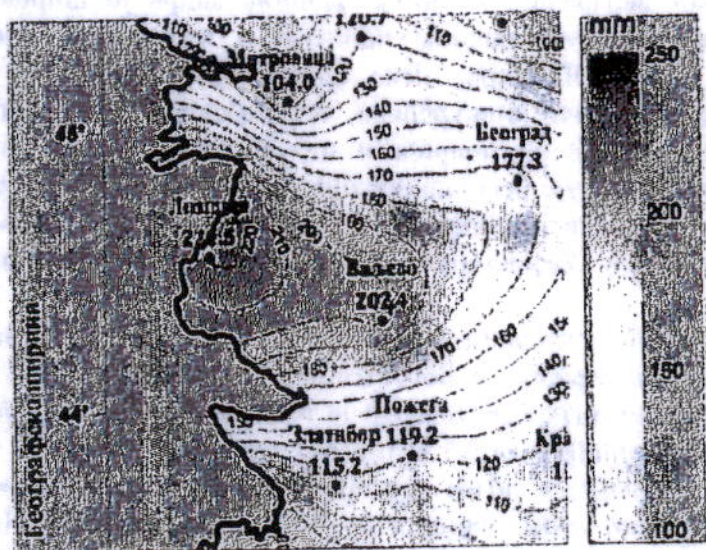
I	II	III	IV*	V	VI	VII	VIII	IX	X	XI	XII	Год. просек	Снежни покривач
6.6	6.2	3.8	1.4	0	0	0	0	0	0.2	2.6	6.5	27.5	57.4

Извор: РХЗ, Мет. годишњац 1, Климатолошки подаци, за период 1990.-2009. *За 1992. годину недостају подаци за месец април.

Крупањ има просечно годишње 57,4 дана са снежним покривачем.

Основни подаци о режиму падавина у априлу и мају 2014. године с посебним освртом на период од 12.-18. маја 2014.:

Подручје Републике Србије је од 14. априла до 5. маја 2014. године било изложено једном изузетно влажном периоду са доста падавина, у већини места измерено је између 120 и 170 l/m², а највећа количина падавина измерена је у планинским пределима западне и југозападне Србије (на Златибору 280,6 l/m², на Копаонику 270,3 l/m²). Већ те падавине проузроковале су поплаве широм земље, при чему је причињена велика материјална штета. Земљиште се заситило водом, а нове обилне падавине су повећале нивое подземних и површинских вода и условиле ерозију земљишта и клизишта.



Слика: Укупна количина падавина у периоду 12.-18.05.2014. године (Извор: РХМЗ, јун 2014.)

Киша је падала непрекидно 14. и 15. маја. Количине падавина су биле рекордне, а на неким локацијама у западним деловима Републике Србије су надмашиле трећину укупних годишњих падавина. У већини подручја су се кретале од 50 l/m² до 100 l/m², у западној Србији од 170 до 220 l/m², а у неким местима у околини Ваљева прелазиле су 300 l/m².

На подручју Крупања, према подацима са кишомernih станица Крупањ и Планина, у месецу априлу 2014. године, у Крупању је пало укупно 160,6 mm, а на станици Планина 186,9 mm. У току месеца маја 2014. у Крупању је пало укупно 288,2 mm, а од тога 14-16. маја је пало 174,4 mm или 60,5% месечне суме падавина. На станици Планина, подаци су још израженији, та ко да је у току маја пало укупно 647 mm, а од тога у току 14-16. маја 428 mm или 66,15%. Ако се има у виду да је у Крупању у периоду 1-13. маја пало 62,5 mm кише или 27,6% месечне суме, онда је сигурно да је земљиште било засићено водом и да су падавине у периоду 14-16. маја изазвале површинско отицање и поплаве. Међутим, још озбиљнија ситуација је са кишама на станици Планина. Иако је у периоду од 1-13. маја пало 93,5 mm кише или 14,45% месечне суме, земљиште је било довољно засићено водом, а енормна количина кише од 428 mm је изазвала снажно отицање и поплаве разорног дејства. Ако се томе додају појаве клизишта и други проблеми, онда се, заиста, може

говорити о екстремном догађају, као и о спектру неповољних исхода за становништво, економски развој и животну средину, укључујући и екосистеме са дугорочним катастрофалним последицама за читаво подручје Крупња.

За време мајских поплава у Крупњу највише штете су нанеле Чађавица и Кржава, нешто мање Брштица, док се Богоштица није излила из свог регулисаног корита које је ипак оштетила на неколико места. Наравно и река Ликодра која настаје у Крупњу после састава ова 4 бујична тока изазвала је велике штете и у Крупњу и даље својом долином све до ушћа у Јадар.

Шумарски факултет Универзитета у Београду је одрадио Хидролошко-хидрауличку студију о узроцима поплава на подручју Крупња маја 2014. године.

1.2.4. Водотоци I и II реда

Сходно Одлуци о утврђивању Пописа вода I реда („Службени гласник РС“, бр. 83/10), водотоци Ликодра и Јадар су воде I реда. Сви остали водотокови на територији општине су воде II реда.

Слив реке Јадар – водотока I реда обухвата водотокове: река Ликодра, Костајничка река, Карлаган и др.

Слив реке Ликодре - водотока I реда обухвата водотокове: Чађавицу, Богоштицу, Брштицу, Кржаву, Белоцркванску реку, Коларушу и др.

Јадар је десна притока Дрине и само мањи средњи део њеног тока припада општини Крупањ и протиче њеним североисточним делом. То је река Јадарске потолине, која својом хидрографском и долинском мрежом повезује различите тектонске и морфолошке целине: Подриње, Рађевину и Подгорину. Слив Јадра захвата површину од 959 km², а дужина реке износи 79 km. Лево развође Јадра прати главни венац Подрињско- ваљевских планина. Долина Јадра је широка, благих, заталасаних падина, а алувијална раван засута речним наносом и издигнута. На граници Мојковића и Завлаке у Јадар се улива Ликодра. Река Јадар кроз територију општине Крупањ протиче у дужини од 10km. Речно корито је неуређено, често меандрира и при изливању угрожава: пољопривредно земљиште и усеве на површини од око 400ха у селима Равнаја, Мојковић, Завлака и Брезовице; плави и оштећује регионални пут Крупањ-Завлака у Мојковићу и магистрални пут Лозница-Ваљево у Завлаци и Брезовицама; угрожава више стамбених и економских објеката у Мојковићу, Завлаци и Брезовицама чија је евакуација због тога неопходна; На првом удару је 20 домаћинстава.

Ликодра је главни ток у општини и целој Рађевини. Дугачка је 17 km и настаје од токова који се стичу код Крупања: Брштица, Чађавица, Кржава и Богоштица - Крива река (8 km). Положај седишта општине хидрографски је посебно интересантан, јер је Крупањ смештен у флувијалном ерозивном проширењу, тектонски предиспонираном, уз суток пет речица. У Крупњу се сустичу Брштица и Чађавица (теку са планине Борање), а затим се спајају са Богоштицом, која долази са Соколске планине и образују Ликодру. Око 200м узводно од састава Богоштице и Чађавице у Богоштицу се улива Кржава, која долази са Јагодње. Од места спајања Чађавице и Богоштице Ликодра тече кроз Крупањско поље, у дужини око 3 km, а затим улази у клисуру и алувијалну равницу до ушћа у Јадар. Највиши водостај и највећи протицај ових токова је у време главног (пролећног) и секундарног (јесењег) максимума падавина. Први је последица честих пролећних киша и отапања снега, када је (због кош увек ниских температура) успорено испаравање и веће отицање. Минималне падавине узрок су минимуму водостаја и протицаја Ликодре и саставница. Ликодра се у Брезовицама улива у Јадар (тронежа Мојковића, Брезовица и Завлаке). Делимично је уређена кроз део града Крупања (2,8km) и комасационог подручја у КО Г. Брезовице (1,7km). Настаје спајањем више речица и бујичних токова Богоштице, Кржаве, Чађавице и Брштице које и појединачно имају капацитет угрожавања: угрожавање и плављење делова града Крупања са целокупном структуром, угрожавање пољопривредног земљишта у долинама око 500ха; плављење домаћинстава у речним долинама; плављење и прекид регионалног пута Завлака-Крупањ и локалних путева.

РХМСЗ располаже хидролошким подацима за реку Јадар за хидролошке станице Завлака и Лешница. На другим повременим/ бујичним и сталним водотокима (Ликодри, Пецки, идр.) на предметном подручју РХМСЗ нема основних хидролошких станица на којима се врше систематска хидролошка осматрања и мерења.

Табела: Основни подаци за хидролошку станицу Завлака из мреже РХМЗС

Редни број	Хидролошка станица	Река	Х	У	„нула“ (м.н.в.)
1	х.с. Завлака	Јадар	4924250	7380125	153.65

1.2.5. Насеља и стамбене целине, инфраструктурни, привредни, индустријски и остали објекти

Просторним планом општине Крупањ („Службени лист општине Крупањ“ бр. 10/2012) и Планом генералне регулације насеља Крупањ („Службени лист општине Крупањ“ бр. 9/10), као и плановима детаљне регулације и урбанистичким плановима на територији обухвата ПГР обухваћена су насеља, инфраструктурни, привредни, индустријски објекти и остали објекти.

1.2.6. Загађивачи, заштићена добра

Кроз Процену угрожености општине Крупањ приказане су природне и техничко-технолошке опасности кроз врсте, интезитет и последице деловања ванредних ситуација. На основу документације Завода за заштиту природе Србије заштићена природна добра: Споменик природе „Група стабала Добри поток“, Споменик природе „Стабло липе Бела Црква“, Општи резерват природе „Данилова коса“ и Споменик природе „Ковачевићева пећина“.

1.2.7. Структура становништва по насељима

Према последњем попису становништва из 2022. године број становника износи 14399 а број домаћинстава износи 5053, по којем највећи број становника има насеље Крупањ, затим Брштица, Костајник, Церова, Завлака, Дворска а нешто мање Брезовице, Шљивова, Кржава, Бела Црква, Мојковић и Красава.

Табела 1: Број становника и домаћинстава општине Крупањ по насељима, 2022 попис, Извор података: РЗС

Р.б.	Насеље	Становници	Домаћинства
1	Бањевац	411	121
2	Бела Црква	496	172
3	Богоштица	217	64
4	Брезовице	584	221
5	Брштица	944	300
6	Врбић	339	105
7	Дворска	649	229
8	Завлака	739	264
9	Костајник	770	293
10	Красава	447	183
11	Кржава	545	197
12	Крупањ	4134	1545
13	Ликодра	542	185
14	Липеновић	416	143
15	Мојковић	476	171
16	Планина	57	34
17	Равнаја	145	63
18	Ставе	311	95
19	Толисавац	389	131
20	Томањ	303	90
21	Цветуља	171	60
22	Церова	747	227
23	Шљивова	567	160
	свега	14399	5053

Табела 2. Становништво и површина (Подаци преузети са сајта АПР)

01. Површина (у km ²)	342
02. Број становника према Попису 2011	17.295
03. Број становника према Попису 2022	14.399
04. Број становника 2023 - процена	14.208

Општина Крупањ у 2022. години има 14 399 становника (7368 мушкараца чија је просечна старост 45,28 година и 7031 жена чија је просечна старост 46,68 година), што показује смањење броја становника за 2896 у односу на званични податак из предходног Пописа становништва који је спроведен 2011. године када је општина имала 17.295 становника, док је само насеље имало 4429 становника а према попису 2022. године има 4134 становника (295 становника мање). Према званичним резултатима пописа 2022. године број становништва се смањило у односу на попис из 2011. године за 16,74%, са тенденцијом даљег смањења. Према процени становништва РЗС средином 2023.г. број становништва износи 14208. Имајућу у виду горе наведено густина насељености износи 42 становника на 1km². Према подацима РЗС за 2022. годину укупан број живорођених 92, док је број умрлих 242 становника, стопа природног прираштаја -150; Просечан број чланова домаћинства 2,84. Сходно подацима РЗС број становника 1961.г. износио је 24520 да би се 2022. године смањило на 14399. Упоредјујући податке за период 1961-2022.г. број живорођених је 555:92 а умрлих 229:242, што даље говори да је природни прираштај 1961.г. био 326 становника а 2022. године минус 150 становника. Забрињавајући је демографски податак да је број становника у константном опадању. Број деце и одраслих опада, док број старог становништва расте. Највећи проблем општине Крупањ у досадашњем развоју је тај што и сеоска и градска насеља губе становништво. Узроци за то су очигледни: негативан природни прираштај и гравитациони утицај већих урбаних центара у региону. Према старосним групама највећи поцент (60%) припада становништву од 18-64 година; 25% чине становници од 65 година и старији а 15% становништа су од 0-17 година старости. Укупан број породица износи 4314. Од тог броја 1596 породица су брачни парови без деце или 37%, 1948 породица (брачни пар са децом или 45%), 487 породица су мајке са децом или 11%, 173 породице су очеви са децом или 4%, 64 породице чине ванбрачни пар са децом или 2% и 46 породица-ванбрачни пар без деце или 1%.

Табела 3: Број становника према старости

Попис	1991	2002	2011	2022
Деца и омладина (0-14 година)	4431	3346	2728	1797
Одрасли (15-65 година)	15431	13527	12212	9154
Стари (65 и више година)	2017	3160	3052	3448
Укупан број становништва	21879	20033	17992	14399

Табела 4. Становништво према старосним групама и полу, 2022-2023

Попис	2022		2023	
	Ж	М	Ж	М
Деца старости до 6. година (предшколски узраст)	384	417	373	401
Деца старости 7 -14. година (израст основне школе)	489	504	477	493
Деца старости 15 -18. година (узраст средње школе)	299	276	285	255
Деца старости 0-17 година)	1096	1113	1055	1078
Број младих (15-29 година)	1025	1105	1002	1074
Радни контингент становништва (15-64 година)	4394	4845	4274	4706
Укупан број становника	7057	7393	6951	7257

Извор: Процена становништва, РЗС

Табела 5. Запосленост и зараде (подаци преузети са DevInfo-Профил, јануар 2025. године)

Регистровани запослени* ¹	3251	(2023)
-према општини рада	4178	
-према општини пребивалишта		
Регистровани запослени према општини пребивалишта у односу на број становника (%) ²	29	(2023)

Просечна зарада без пореза и доприноса (РСД) ¹	63335	(2023)
Регистровани незапослени ^{**3}	1154	(2024)
Регистровани незапослени на 1000 становника ⁴	91	(2023)

*Од 2015. укључени су и регистровани индивидуални пољопривредници

** Стање на дан 31.12.

Извор: ¹статистика запослености и зарада, РЗС

²Статистика запослености и зарада и процене становништва, РЗС

³ Национална Служба за запошљавање

⁴ Национална Служба за запошљавање и Процене становништва, РЗС

Према статистичким подацима РЗС просечна зарада без пореза и доприноса која се односи на општину пребивалишта запослених у периоду 2021-2023.године (РСД) је следећа: у 2021.години износи 48303 РСД, у 2022.години износи 55015 РСД а у 2023. години износи 63335 РСД, уз напомену да од 2018.године просечне зараде се не односе на општину рада, него на општину пребивалишта запослених.

Запосленост и незапосленост у општини Крупањ

Табела 6. Број запослених/незапослених, зараде и бруто домаћи производ (подаци преузети са DevInfo-Профл јануар 2025.г.)

	2021	2022	2023	2024
01. Број запослених	4.109	4.134	4.178	
02. Број незапослених	1.589	1.419	1.285	1.274
03. Просечна нето зарада (у РСД)	48.303	55.015	63.335	

Табела 7. Квалификациона структура незапосленог становништва (подаци преузети са DevInfo-Профил

	2021	2022	2023	2024
01. Неквалификовани	503	449	399	369
02. Нижа стручна спрема и полуквалификовани	109	96	89	94
03. Квалификовани	500	444	410	407
04. Средња стручна спрема	408	367	323	333
05. Висококвалификовани	3	3	4	6
06. Виша стручна спрема	14	14	13	34
07. Висока стручна спрема	52	46	47	31
Укупно	1.589	1.419	1.285	1.274

Регистровани запослени према полу и општини пребивалишта у периоду 2020-2023. где су укључени и регистровани индивидуални пољопривредници према подацима РЗС је следећа: у 2020.години 1386 жена а 2655 мушкараца; у 2021.години 1434 жена и 2675 мушкараца, 2022.године 1477 жена и 2657 мушкараца и у 2023.години 1512 жена и 2666 мушкараца.

Регистровани незапослени према полу у периоду 2021-2023. са стањем на дан 31.12. према подацима Националне службе за запошљавање износи: у 2021.години 830 жена и 759 мушкараца; у 2022.години 767 жене и 652 мушкараца и 2023.године 697 жена и 538 мушкараца. Сходно подацима Националне службе за запошљавање учешће незапослених према старосним групама у укупном броју незапослених у 2023.години је следећа: од 15-29 година незапосленост је 17%; од 30-54 година незапосленост је 52% и преко 55 година старости незапосленост је 31%, што у конкретном случају на основу расположивих података највише је незапослених жена 55% старости од 20-74 године а мушкараца 49% старости од 12-61 годину.

Табела 8: Активна привредна друштва и предузетници

Активна привредна друштва	110
Активни предузетници	876

Извор: АПР Последње ажурно стање односи се на период 01.01.-30.06.2024.године

Према подацима Агенције за привредне регистре брисана/угашена и новооснована привредна друштва у периоду од 2019-2024године: у 2019.години 15 привредних друштава је брисано/угашено а 3 новооснована; у 2020.години 2 је брисано/угашено и 2 новооснована, у 2021.години 5 брисана/угашена и 9 новооснованих, 2022.године 3 брисана/угашена и 4 новооснована и у 2023.години 3 брисана/угашена и ниједно новоосновано, тако да активних привредних друштава има 108. Када су у питању предузетници за исти период: у 2019.години 84 радњи је брисано/угашено а 186 новоосновано, у 2020.години 106 радњи је брисано/угашено и 121 основана, 2021.године 94 радње је брисано/угашено и 140 новоосновано, 2022.године 110 радњи је брисано/угашено и 154 новоосноване. У 2023.години је 26 брисано/угашено и 55 новооснованих тако да активних предузетника има 809. У 2024.години је 43 брисано/угашено и 47 новоосновано предузетничких радњи, тако да активних предузетника има 876, новооснованих привредних друштава има два и два угашена а укупно активних привредних друштава има 110. Крупањ припада IV групи развијености (испод 60% републичког просека). Број удружења 68 а новооснованих у 2023.години је 4.

1.2.8. Структура земљишта и начин коришћења

Општина Крупањ захвата површину/простор од 34.200 ха. На подручју општине има 19.953 ха пољопривредног земљишта (око 58,3% укупног), око 12.908 ха шумског (око 37,7% од укупног), око 1.267 ха грађевинског (око 3,7% од укупног), а око 72 ха је остало земљиште (око 0,2% од укупног).

Табела 9: Биланси земљишта у ха

Кат. општина	Укупно	Грађевинско земљиште			Пољоп. земљиште	Шумско земљиште	Остало
		градско грађ. земљиште	грађ. зем. у град. подручју	грађ. зем. ван град. подручја			
Р. СРБИЈА	8.844.225,30	202.209,80	170.859,30	392.834,60	5.265.952,00	2.452.328,00	359.040,00
%	100	2,28	1,93	4,44	59,54	27,73	4,06
ОПШТИНА КРУПАЊ	34.200,28	156,07	357,43	1.047,59	18.686,87	13.051,84	900,48
%	100	0,46	1,04	3,06	54,64	38,16	2,63
Бањевац	732,20	63,52	-	21,47	322,39	306,74	22,10
%	100	59,48	-	-	-	-	-
Бела Црква	829,53	-	-	31,50	596,11	113,14	77,10
%	100	-	-	-	-	-	-
Богошница	1.161,65	-	-	18,57	587,33	529,65	25,00
%	100	-	-	-	-	-	-
Брезовице	1.755,59	-	-	72,20	1.090,29	519,15	75,40
%	100	-	-	-	-	-	-
Бршница	2.659,47	-	42,99	56,05	788,94	1.723,27	100,00
%	100	-	-	-	-	-	-
Врбић	1.165,32	-	-	54,12	715,88	366,79	-
%	100	-	-	-	-	-	-
Дворска	2.485,96	-	-	63,77	1.445,30	915,97	59,10
%	100	-	-	-	-	-	-
Завлака	1.562,57	-	59,13	55,27	1.021,47	343,16	122,00
%	100	-	-	-	-	-	-
Костајник	2.383,59	-	-	40,34	1.180,35	1.099,08	22,50
%	100	-	-	-	-	-	-
Красава	1.309,98	-	-	56,27	862,67	355,60	35,40
%	100	-	-	-	-	-	-
Кржава	2.017,22	-	-	48,09	798,79	1.115,94	50,20
%	100	-	-	-	-	-	-
Крупањ	395,55	154,14	86,56	-	29,08	125,76	(72,00)
%	100	-	-	-	-	-	(18,20)
Ликодра	1.323,46	-	-	69,65	682,71	527,87	43,20
%	100	-	-	-	-	-	-

Липеновић 1	7.018,40	-	37,07	33,06	424,90	184,75	59,10
%	100	-	-	-	-	-	-
Липеновић 2	3.149,56	-	-	10,77	120,08	145,36	13,70
%	100	-	-	-	-	-	-
Мојковић	1.084,67	-	-	75,99	702,53	262,53	44,20
%	100	-	-	-	-	-	-
Планина	1.884,70	-	-	26,29	865,42	962,85	30,00
%	100	-	-	-	-	-	-
Равнаја	810,98	-	-	18,44	608,87	155,81	28,00
%	100	-	-	-	-	-	-
Ставе	1.069,84	-	-	40,64	655,14	346,30	28,00
%	100	-	-	-	-	-	-
Толисавац	1.678,88	-	-	51,04	1.052,65	533,37	42,00
%	100	-	-	-	-	-	-
Томањ	950,78	1,93	86,60	23,96	495,20	407,98	33,00
%	100	-	-	-	-	-	-
Цветуља	1.025,59	-	-	28,02	594,85	382,59	-
%	100	-	-	-	-	-	-
Церова	1.969,14	-	-	72,77	1.191,79	670,43	-
%	100	-	-	-	-	-	-
Шљивова	2.918,80	-	-	79,30	1.824,14	957,73	45,00
%	100	-	-	-	-	-	-

Извор података: Катастар непокретности РГЗ

1.2.9. Саобраћајна инфраструктура и систем веза

Саобраћајно-географски положај општине Крупањ карактеришу дефинисане деонице саобраћајница високог ранга – државних путева II реда који пролазе подручјем општине Крупањ и омогућавају њено укључивање преко државног пута првог реда М-4 Лозница-Ваљево у регионалне, републичке и међународне токове саобраћаја. Превоз путника се одвија претежно индивидуалним возилима и средствима јавног масовног путничког превоза-аутобуски саобраћај. Општинском одлуком о путевима на територији општине Крупањ („Службени лист општине Крупањ“ бр. 13/2006 и 8/2007) дефинисани су општински и некатегорисани путеви које одржава ЈП „Пут“ Крупањ. Према подацима РЗС за 2022. годину (саобраћај и телекомуникације) дужина путева износи 325 km од тога 203km савремени коловоз. Према истим подацима претплатници фиксне телефоније за период 2020-2022 је следећи: у 2020.г. 4216 претплатника, 2021.години 4046 претплатника и 2022.године 3938 претплатника. Дужина водоводне мреже је 90km а 2071 домаћинство је прикључено на водоводну мрежу. Канализациона мрежа је дужине 25 km а 1600 домаћинства је прикључено на канализациону мрежу.

2. Водотоци и деонице на којима се спроводи одбрана од поплава

2.1. Брањена подручја дуж водотока I реда (на којима постоје заштитни водни објекти) -Извод из Општег плана одбране од поплава и Оперативног плана за воде првог реда

Уредбом Владе РС („Сл.гласник РС“ број 18/2019) утврђен је Општи план за одбрану од поплава за период од шест година. Овим планом дефинисано је:

- територијална организација одбране од поплава;
- институционално организовање одбране од поплава;
- координација и руковођење одбраном од поплава;
- фазе одбране од поплава и ванредна ситуација (критеријуми за проглашење одбране од спољних и нутрашњих вода и нагомилавања леда, проглашење и укидање одбране од поплава и потреба ;
- овлашћења и дужности лица која координирају одбрану од поплава;
- дужности, одговорности и овлашћења лица која руководе одбраном од поплава и извештавање о спроведеној одбрани од поплава;
- дужности и одговорности предузећа и других субјеката који учествују у спровођењу одбране од поплава хитним интервенцијама и радовима.

На водама II реда редовна, односно ванредна одбрана од поплава проглашава се на деоницама на којима постоје изграђени заштитни водни објекти тј. на деоницама на којима се

спроводи одбрана од поплава, по испуњењу утврђених критеријума за проглашење редовне, односно ванредне одбране од поплава из локалног оперативног плана.

На водама II реда на којима не постоје изграђени заштитни водни објекти **стање приправности** се проглашава по испуњењу утврђених критеријума за проглашење стања приправности из локалног оперативног плана.

О потреби проглашења ванредне ситуације услед поплава на водама II реда на територији јединице локалне самоуправе одлучује председник општине.

Редовну, односно ванредну одбрану од поплава на водама II реда на којима се спроводи одбрана од поплава, проглашава командант штаба за ванредне ситуације у сарадњи са стручно оперативним тимом за одбрану од поплава, у складу са законом којим се уређују ванредне ситуације и о томе обавештава надлежног руководиоца из републичког оперативног плана.

Надлежни орган јединице локалне самоуправе је дужан да:

- од надлежног јавног водопривредног предузећа **прибави** ажурне информације, податке и документацију у вези уређења водотока и заштите од штетног дејства, као и документацију у вези управљања ризицима од поплава која се односи на територију јединице локалне самоуправе и да их угради у локални оперативни план;

- донесе **локални оперативни план** који, поред садржине утврђене Законом о водама, садржи: превентивни део (мере и радови на смањењу ризика од поплава), извод из републичког оперативног плана за територију јединице локалне самоуправе и оперативни део за воде II реда (штићена поплавна подручја са заштитним објектима и нештићена поплавна подручја са угроженим објектима и утврђеним критеријумом за проглашење стања приправности ради заштите од поплава);

- донесе **годишњи програм мера и радова** на смањењу ризика од поплава који обухвата: одржавање и санацију заштитних водних објеката на водама II реда, одржавање водотокова из локалног оперативног плана, радове на реконструкцији постојећих и изградњи нових заштитних објеката на водама II реда и објеката за одводњавање, као и организацију одбране од поплава, евидентирање поплавних догађаја и план комуникација учесника у одбрани од поплава, у складу са законом којим се уређује област вода и законом којим се уређују ванредне ситуације.

Лице задужено за координацију одбране од поплава за територију јединице локалне самоуправе је, за време одбране од поплава на својој територији, дужно да непрекидно размењује информације од значаја за интегрално управљање одбраном од поплава на водама II реда са јавним водопривредним предузећем надлежним за спровођење одбране од поплава на водама I реда на територији јединице локалне самоуправе, сагласно плану комуникација. Лице задужено локалним оперативним планом дужно је да евидентира податке о свим поплавним догађајима на водама II реда и да их достави надлежном јавном водопривредном предузећу.

Оперативни план за одбрану од поплава вода I реда за 2025. годину прописује следеће: општина Крупањ припада водном подручју Сава. Правно лице задужено за организовање и спровођење одбране од поплава на водотоцима I реда је ЈВП „Србија воде“ - ВПЦ „Сава-Дунав“ Нови Београд. Општина Крупањ обухваћена је Републичким Оперативним планом као сектор С. 6. односно деонице водног подручја С.6.3. водног подручја Сава. Наредбом Владе РС („Службени гласник РС“, бр. 105/2024) утврђен је Оперативни план за одбрану од поплава за 2025. годину и односи се на воде I реда. Оперативни план садржи: 1) Назив правних лица надлежних за организовање и спровођење одбране од поплава на територији Републике Србије и имена руководиоца одбране од поплава и других одговорних лица; 2) Оперативни план за одбрану од поплава од спољних и унуташњих вода и од леда; 3) Преглед хидролошких и метеоролошких станица и пунктова за осматрање ледених појава.

Табеларни изводи из Оперативног плана одбране од поплава Републике Србије за 2025.г:

Табела 1. Координатори одбране од поплава и помоћници

МИНИСТАРСТВО ПОЉОПРИВРЕДЕ, ШУМАРСТВА И ВОДОПРИВРЕДЕ
РЕПУБЛИЧКА ДИРЕКЦИЈА ЗА ВОДЕ, Булевар уметности 2А, Нови Београд
ТЕЛ. 011/201-33-60, WEB sajt: www.rdvode.gov.rs
ГЛАВНИ КООРДИНАТОР ОДБРАНЕ ОД ПОПЛАВА:
Маја Грбић, моб. 064/802-13-64, E-mail: maja.grbic@minpolj.gov.rs
Помоћници:
Мерита Борота, тел. 011/201-33-47, E-mail: merita.borota@minpolj.gov.rs.
Мирјана Милошевић, тел. 011/311-71-79, E-mail: mirjana.milosevic@minpolj.gov.rs

Табела 2: Главни руководиоци одбране од поплава по водним подручјима и њихови заменици

ВОДНО ПОДРУЧЈЕ	ЈАВНО ВОДОПРИВРЕДНО ПРЕДУЗЕЋЕ (ЈВП) ГЛАВНИ РУКОВОДИЛАЦ ОД ПОПЛАВА ЗАМЕНИК	
„САВА“	<p>ЈВП „СРБИЈАВОДЕ“, Булевар уметности 2А, Нови Београд тел: 011/311-94-00, 311-94-02, 201-33-82 E-mail: odbrana@srbijavode.rs WEB sajt: www.srbijavode.com ГЛАВНИ РУКОВОДИЛАЦ ОДБРАНЕ ОД ПОПЛАВА: Горан Пузовић, моб. 064/840-40-07, E-mail: goran.puzovic@srbijavode.rs ЗАМЕНИК за спољне воде и нагомилавање леда: Александар Николић, моб. 064/840-42-00, E-mail: aleksandar.nikolic@srbijavode.rs ЈВП „СРБИЈАВОДЕ“ ВПЦ „САВА-ДУНАВ“, Бродарска бр.3, Н. Београд, тел.011/214-31-40, 311-43-25, 213-58-64,201-81-00, факс 011/311-29-27, 201-81-12, E-mail: vpcsavadunav@srbijavode.rs ЗАМЕНИК за унутрашње воде: Милош Радовановић, моб. 064/840-40-71, E-mail: milos.radovanovic@srbijavode.rs</p>	На територији Републике Србије, осим територије АП Војводина

Табела 3: Правно лице надлежно за организовање и спровођење одбране од поплава од спољних вода и нагомилавање леда, руководилац одбране од поплава на водном подручју и његов заменик

ВОДНО ПОДРУЧЈЕ	НАДЛЕЖНО ЈАВНО ВОДОПРИВРЕДНО ПРЕДУЗЕЋЕ (ЈВП) РУКОВОДИЛАЦ ОДБРАНЕ ОД ПОПЛАВА НА ВОДНОМ ПОДРУЧЈУ ЗАМЕНИК РУКОВОДИОЦА НА ВОДНОМ ПОДРУЧЈУ	ВОДНА ЈЕДИНИЦА	СЕКТОР-ДЕОНИЦА,ОВЈАКАТ
„САВА“	<p>ЈВП „СРБИЈАВОДЕ“ ВПЦ „САВА-ДУНАВ“, Бродарска бр.3, Нови Београд тел. 011/214-31-40, 311-43-25, 213-58-64, 201-81-00 факс 011/311-29-27, 201-81-12, E-mail: vpcsava@srbijavode.rs РУКОВОДИЛАЦ ОДБРАНЕ ОД ПОПЛАВА НА ВОДНОМ ПОДРУЧЈУ Александар Николић, моб. 064/840-42-00, E-mail: aleksandar.nikolic@srbijavode.rs ЗАМЕНИК РУКОВОДИОЦА НА ВОДНОМ ПОДРУЧЈУ: Бранислав Ћамиловић, моб. 064/840-40-26 E-mail: branislav.camilovic@srbijavode.rs</p>	Дрина Лозница	С.6., С.7.-С.7.1.,С.7.2.,С.7.3., С.8.

Табела 4. Правно лице надлежно за организовање одбране од поплава, руководилац одбране од поплава на мелирационом подручју и његов заменик

ВОДНО ПОДРУЧЈЕ	ЈАВНО ВОДОПРИВРЕДНО ПРЕДУЗЕЋЕ (ЈВП) РУКОВОДИЛАЦ ОДБРАНЕ ОД ПОПЛАВА НА МЕЛИОРАЦИОНОМ ПОДРУЧЈУ ЗАМЕНИК	МЕЛИОРАЦИОНО ПОДРУЧЈЕ	ВОДНА ЈЕДИНИЦА	ОЗНАКА ХИДРОМЕЛИОРАЦИОНОГ СИСТЕМА (ХМС)
„САВА“	ЈВП „СРБИЈАВОДЕ“ Булевар уметности бр. 2А, Нови Београд тел: 011/311-94-00, 311-94-02, 201-33-82, E-mail: odbrana@srbijavode.rs WEB sajt: www.srbijavode.com РУКОВОДИЛАЦ : Марко Митровић, моб. 064/840-41-93, E-mail: marko.mitrovic@srbijavode.rs ЗАМЕНИК : Никола Живковић, моб. 064/840-41-93, E-mail: nikola.zivkovic@srbijavode.rs	„ПОДРИЊСКО-КОЛУБАРСКО“	Дрина-Лозница	ПК.21., ПК.22., ПК.23., ПК.24.2., ПК.25., ПК.26.

Табела 5. Републичка организација надлежна за хидрометеоролошке послове

РЕПУБЛИЧКИ ХИДРОМЕТЕОРОЛОШКИ ЗАВОД СРБИЈЕ, Кнеза Вишеслава 66, Београд
E-mail: srhydra@hidmet.gov.rs, office@hidmet.gov.rs, WEB sajt: www.hidmet.gov.rs
Tel. 011/305-08-99, 254-33-72, факс: 011/254-27-46, Дежурни оперативни телефон: 064/838-52-58

РУКОВОДИЛАЦ ЗА ХИДРОЛОШКЕ ПРОГНОЗЕ
Дејан Владиковић, моб. 064/838-51-65, тел. 011/305-09-00, 254-33-72, факс: 011/254-27-46,
E-mail: dejan.vladikovic@hidmet.gov.rs

ЗАМЕНИК
Јелена Јеринић, моб. 064/838-52-77, тел. 011/305-09-00, 305-09-04, факс: 011/254-27-46,
E-mail: jelena.jerinic@hidmet.gov.rs

ПЕРМАНЕНТНЕ СЛУЖБЕ РЕПУБЛИЧКОГ ХИДРОМЕТЕОРОЛОШКОГ ЗАВОДА, ОДЕЉЕЊЕ ЗА МЕТЕОРОЛОШКО БДЕЊЕ :
ОДСЕК ЗА ПРОГНОЗУ ВРЕМЕНА : тел. 011/305-09-68
ОДСЕК ЗА НАЈАВЕ И УПОЗОРЕЊЕ: тел. 011/254-21-84.

Табела 6: Друга правна лица задужена за спровођење одбране од поплава

МИНИСТАРСТВО УНУТРАШЊИХ ПОСЛОВА, СЕКТОР ЗА ВАНРЕДНЕ СИТУАЦИЈЕ

Управа за ватрогасно-спасилачке јединице
Недељко Гагић, моб. 064/892-10-97, E-mail: nedeljko.gagic@mup.gov.rs
Милош Миленковић, моб. 064/892-95-67, E-mail: milos.milenkovic@mup.gov.rs
Милорад Спасојевић, моб. 064/892-83-39, E-mail: milorad.spasojevic@mup.gov.rs

Управа за цивилну заштиту и управљање ризиком
Горан Николић, моб. 064/892-12-56, E-mail: goran.nikolic@mup.gov.rs
Јелена Димић, моб. 064/892-97-22, E-mail: jelena.dimic@mup.gov.rs
Драган Ивановић, моб. 064/892-86-22, E-mail: draganz.ivanovic@mup.gov.rs
Бојана Икодиновић, моб. 064/892-71-09, E-mail: bojana.ikodinovic@mup.gov.rs

Оперативни центар СВС
тел. 011/228-29-33, 228-29-27 факс: 011/228-29-28,
моб. 064/892-96-68, 064/854-39-68,
E-mail: nacionalnicentar12.svs@mup.gov.rs

МИНИСТАРСТВО УНУТРАШЊИХ ПОСЛОВА, ДИРЕКЦИЈА ПОЛИЦИЈЕ
Александар Чејовић, моб. 064/892-24-85, E-mail: aleksandar.cejovic@mup.gov.rs

МИНИСТАРСТВО УНУТРАШЊИХ ПОСЛОВА, УПРАВА ГРАНИЧНЕ ПОЛИЦИЈЕ
Дежурна служба Регионалног центра граничне полиције према Републици Хрватској: тел. 021/524-956, факс: 021/524-956, E-mail: rchr.ds@mup.gov.rs
Руководилац: Предраг Величковић, моб. 064/892-40-73, тел. 021/661-72-04
Заменик: Бранимир Мирковић, моб. 064/892-70-92, 021/661-72-04

ЗА ОБЕЗБЕЂЕЊЕ ЛЕДОЛОМАЦА

„ЕЛЕКТРОПРИВРЕДА СРБИЈЕ“ АД БЕОГРАД ОГРНАК ХЕ „ЂЕРДАП“, Трг краља Петра бр. 1 Кладово-на Дунаву у зони акумулација у складу са Законом о потврђивању Конвенције између Савезне владе Савезне Републике Југославије и Владе Румуније о експлоатацији и одржавању хидроенергетских и пловидбених система „Ђердап I“ и „Ђердап II“, са прилозима („Службени лист СРЈ“-Међународни уговори, број 7/98).

На сектору Дунава од km 1333 до km 1433 – ледоломци из Републике Мађарске у складу са закључцима трилатералног састанка централних и локалних органа за везу Србије, Мађарске и Хрватске. За обезбеђење техничког особља за ледоломце задужено је ДТД „Северна Бачка“ ДОО Суботица, Трг Цара Јована Ненада бр. 2/1, Суботица, В.Д. Директора: Александар Ђуричковић, моб. 064/111-88-79, тел. 024/551-844, Е-mail: dtdsevernabacka@mts.rs

ЗА МИНИРАЊЕ ЛЕДА

ГЕНЕРАЛШТАБ ВОЈСКЕ СРБИЈЕ, ОПЕРАТИВНА УПРАВА (Ј-3):

Руководилац: Марко Бојовић, моб. 065/278-88-88, тел. 011/206-38-98, Е-mail: marko.bojovic@vs.rs

Заменик: Бојан Стојановић, тел. 011/206-33-64, моб. 060/636-33-75, Е-mail: stojanovicb40@gmail.com

ЗА ОСМАТРАЊЕ ЛЕДА

Институт за водопривреду „Јарослав Черни“ а.д. ул. Јарослава Черног бр.80, Београд, тел. 011/617-66-14 факс 011/390-79-55:

Горан Николић, моб.066/856-08-87, Е-mail: goran.nikolic@jcerni.rs

ЗА ХИТНЕ ИСТРАЖНЕ РАДОВЕ И АНАЛИЗЕ (ЕКСПЕРТИЗЕ ПОПЛАВНИХ ДОГАЂАЈА, ХИДРОЛОШКЕ, ХИДРАУЛИЧКЕ, ХИДРОДИНАМИЧКЕ, ФИЛТРАЦИОНЕ И СТАТИЧКЕ АНАЛИЗЕ, АНАЛИЗЕ ОШТЕЋЕЊА ЗАШТИТНИХ ВОДНИХ ОБЈЕКТА, РЕШЕЊА ХИТНИХ РАДОВА ЗА ОТКЛАЊАЊЕ ШТЕТНИХ ПОСЛЕДИЦА ПОПЛАВНОГ ТАЛАСА И РЕШЕЊА ЗА УНАПРЕЂЕЊЕ ЗАШТИТЕ ОД ПОПЛАВА)

Институт за водопривреду „Јарослав Черни“ а.д. ул. Јарослава Черног бр.80, Београд, тел. 011/617-66-14, факс 011/390-79-55; Горан Николић, моб. 066/856-08-87, Е-mail: goran.nikolic@jcerni.rs

Табела 7: Лица задужена за евидентирање података о поплавним догађајима на водама I реда системима за одводњавање у јавној својини

ВОДНО ПОДРУЧЈЕ	ЈАВНО ВОДОПРИВРЕДНО ПРЕДУЗЕЋЕ (ЈВП) ЛИЦЕ ЗАДУЖЕНО ЗА ЕВИДЕНТИРАЊЕ ПОДАТАКА О ПОПЛАВНИМ ДОГАЂАЈИМА НА ВОДАМА I РЕДА И СИСТЕМИМА ЗА ОДВОДЊАВАЊЕ У ЈАВНОЈ СВОЈИНИ	
„ДУНАВ“	<p>ЈВП „СРБИЈАВОДЕ“, Булевар уметности бр. 2А, Београд Тел. 011/311-94-00, 311-94-02, 201-33-82 Е-mail: odbrana@srbijavode.rs, WEB sajt www.srbijavode.com</p> <p>ЗА СПОЉНЕ ВОДЕ Branko Čanković, моб. 064/840-41-85 Е-mail: branko.cankovic@srbijavode.rs За водно подручје „Дунав“: Ивана Чулулејић, моб. 064/840-42-35, 011/201-81-29 Е-mail: ivana.cululejic@srbijavode.rs ВПЦ „Сава-Дунав“ Београд, тел: 011/214-31-40, 201-81-13, факс: 011/311-29-27, Е-mail: vpcsavadunav@srbijavode.rs</p> <p>ЗА УНУТРАШЊЕ ВОДЕ Зоран Вучковић, моб. 064/840-41-17, 011/201-81-39, факс: 011/311-29-27, Е-mail: zoran.vuckovic@srbijavode.rs ВПЦ „Сава-Дунав“ Београд, тел: 011/214-31-40, 201-81-13, факс: 011/311-29-27, Е-mail: vpcsavadunav@srbijavode.rs</p>	<p>На територији Републике Србије, осим територије АП Војводина</p>

„САВА“	ЈВП „СРБИЈАВОДЕ“, Булевар уметности бр. 2А, Београд Тел. 011/311-94-00, 311-94-02, 201-33-82 E-mail: odbrana@srbijavode.rs , WEB sajt www.srbijavode.com	На територији Републике Србије, осим територије АП Војводина
	ЗА СПОЉНЕ ВОДЕ Branko Čanković, моб. 064/840-41-85 E-mail: branko.cankovic@srbijavode.rs За водно подручје „Сава“: Ивана Чулулејић, моб. 064/840-42-35, 011/201-81-29, E-mail: ivana.cululejic@srbijavode.rs ВПЦ „Сава-Дунав“ Београд, тел: 011/214-31-40, 201-81-13, факс: 011/311-29-27, E-mail: vpcsavadunav@srbijavode.rs	
	ЗА УНУТРАШЊЕ ВОДЕ Зоран Вучковић, моб. 064/840-41-17, 011/201-81-39, факс: 011/311-29-27, E-mail: zoran.vuckovic@srbijavode.rs ВПЦ „Сава-Дунав“ Београд, тел: 011/214-31-40, 201-81-13, факс: 011/311-29-27, E-mail: vpcsavadunav@srbijavode.rs	

Табела 8. Оперативни план за одбрану од поплава од спољних и унутрашњих вода и леда

Оперативни план за одбрану од поплава од спољних и унутрашњих вода и леда садржи: за воде I реда, по водним подручјима и водним јединицама, секторе и деонице водотока, заштитне водне објекте на којима се спроводе мере одбране од поплава од спољних вода и нагомилавања леда, штићена поплавна подручја и критеријуме за проглашење редовне и ванредне одбране од поплава од спољних вода и нагомилавања леда, правна лица надлежна за спровођење одбране од поплава, имена помоћника руководиоца одбране од поплава на водном подручју, имена секторских руководиоца одбране од поплава и њихових заменика; за унутрашње воде, по мелиорационим подручјима и водним јединицама, хидромелиорационе системе (ХМС) у јавној својини на којима се спроводи одбрана од поплава од унутрашњих вода, правна лица надлежна за спровођење одбране од поплава, имена помоћника руководиоца на мелиорационом подручју, имена руководиоца ХМС и њихових заменика и критеријуме и услове за проглашење редовне и ванредне одбране од поплава од унутрашњих вода.

Водна јединица:	„ДРИНА-ЛОЗНИЦА“
Воде I реда:	Дрина, Јадар, Ликодра, Штира, Љубовића, Радаљ, Пилица
Сектор-деонице:	С.6.; С.7.-С.7.1., С.7.2.; С.7.3.; С.8.
Дужина објекта:	83.60 км
Бране:	„Бајина Башта“, „Зворник“, „Радаљска Бања“

Водна јединица „Дрина Лозница“ обухвата: део подслива Дрине на територији Републике Србије узводно од ушћа Лешнице, са подсливовима Лешнице, Јадра, Штире, Радаља, Љубовиће и Пилице и деловима подсливова Брусничког потока, Белог Рзава и Црног Рзава на територији Републике Србије.

ВОДНА ЈЕДИНИЦА „ДРИНА-ЛОЗНИЦА“

Ознака деонице	Опис деонице	Заштитни водни објекти на којима се спроводе мере одбране од поплава	Критеријумим за увођење одбране од поплава	Штићено поплавно подручје	Евакуациони објекат (ХМС)
	Водоток	I.	B	Касета Регул. под. Чвор	Гравитациони испуст (ГИ)
	Назив				
				Дужина	

	Дужина система за заштиту од полава	2.	ВВ РО ВО МВ КВЗ	мак осмотрени водостај (датум) редовна одбрана-водостај и ката Ванредна одбрана - водостај и ката Меродавни водостај за меродавни Q ₀ % Критични водостај/ката заштитног система	система за заштиту од поплава Општина	Црна станица (ЦС назив) (ХМС)
С.6.3.	Ликодра код ушћа и кроз Крупањ 7.63 km	1. Десни насип уз Ликодру кроз Крупањ 1.57 km са ** регулисаним коритима притока: Богоштице 1.30 km, Чајавице 1.99 km и Кржаве 0.48 km, укупно 5.34 km	РО	ниво у ножици насипа	„Крупањ“ Чвор 5.34 km КРУПАЊ	
		2. Регулисано корито Ликодре – брезовачки правац 2.14 km са ** регулисаним коритом Белоцркванске реке 0.15 km, укупно 2.29 km	ВО	ниво 1.0 m испод круне насипа уз даљи пораст	Брезовачки правац Регулисано подручје 2.29 km КРУПАЊ	
<p>Напомена: Заштитни водни објекти означени са ** који се налазе уз воде II реда а којима се формира заштитна касета око брањеног подручја, са водним објектима уз воде I реда чине функционалну целину заштите брањеног подручја од поплава од спољних вода I реда.</p> <p>ПОМОЋНИК РУКОВОДИОЦА НА ВОДНОМ ПОДРУЧЈУ: ПОМОЋНИК РУКОВОДИОЦА НА ВОДНОМ ПОДРУЧЈУ ЗА БРАНЕ:</p>						
СЕКТОР	ПРЕДУЗЕЋЕ Директор Секторски руководилац Заменик секторског руководиоца					Деоница
ПОМОЋНИК за С.6: Марко Митровић, моб. 064/840-41-93. E-mail: marko.mitrovic@srbijavode.rs ВПЦ „САВА-ДУНАВ“, РЈ „Шабач“, Шабач, тел. 015/346-086, факс 015/346-086						
С.6.	П.Д. „ЕРОЗИЈА“ А.Д. Ваљево, тел 014/227-311, факс 014/227-330, E-mail: erouzjava@mts.rs Директор: Ђорђе Малшевић, моб. 064/646-96-45 Ђорђе Малшевић, моб. 064/646-96-45 Жељко Ђуричић, моб. 065/846-96-56					С.6.3., С.6.4.

Специјализовано предузеће за за извођење санационих радова и хитних интервенција на заштитним и регулационим објектима					
СПЕЦИЈАЛИЗОВАНО ПРЕДУЗЕЋЕ Директор Одговорно лице					
ПОМОЋНИК за ангажовање специјализованих предузећа, механизације, опреме, материјала и алата за одбрану од поплава: Дарко Јањић, моб. 064/840-48-08, E-mail: danko.janjic@srbijavode.rs , ЈВП „Србијаводе“ Београд, тел. 011/311-94-00, 311-94-02, 201-33-22, факс 011/311-94-03, E-mail: odbrana@srbijavode.rs					
уз употребу пловних средстава на Сави „РЕГУЛАЦИЈЕ“ д.о.о., Сремска Митровица, тел. 022/626-344, E-mail: office@regulacije.rs Директор: Синиша Радић, моб. 069/880-81-00, E-mail: s.radic@gromahold.bg Жељко Грис, моб. 064/823-72-11					
ВД „ЈУГОКОП-ПОДРИЊЕ“ ДОО Шабач, тел. 015/342-102, факс 015/342-104, E-mail: vppodrinje@mts.rs Директор: Бобан Јанковић, моб. 065/813-30-97 Бобан Јанковић, моб. 065/813-30-97					
Водна јединица:	„ДРИНА – ЛОЗНИЦА“				
Мелиорационо подручје:	ХМС				
Подрињско-Колубарско:	ПК 21.-ПК23., ПК24.2, ПК 25., ПК 26.				
Ознака ХМС	Хидромелиорациони систем (ХМС)	Територијална припадност система Катастарска општина (КО)	Дужина кан. мреже (ДКМ) (m)	Реципијент	Евакуациони објекат

					Гравитациони испуск (ГН)	Црна станица (ЦС)
ПК 21	Јадар	Костајник, Коренига, Брштина, Кржава, Текерш, Помијача, Горња Сипуља, Цветуља, Коњуша, Сирдија, Туђин, Драгијевица, Лопатањ, Доње Недељнице, Бриџац, Горње Недељнице, Слатина, Јаребнице, Рибарице, Југовићи, Горња Бадања, Брадић, Драгинац, Ступница, Шурнице, Симнио Брдо, Филиповићи, Доња Бадања, Доња Сипуља, Цикоте, Дворска, Брезовица, Завлака, Липеновић II, Церова, Красава, Ликодра, Мојковић, Равнаја, Компрић, Крупањ, Липеновић I, Толисавац, Бањевац, Бела Црква, Белотић, Плужац, Осечина, Врбић, Ставе, Бастав, Братачић, Остружањ, Гуњаш и делови КО: Јелав, Стража, Доњи Добрић, Козјак, Горњи Добрић, Јадранска Лешница, Велико Село, Јошева, Каменица, Милина, Трбосиље, Драгодол, Царина, Шљивова, Богоштина, Томањ, Селенац, Бригница, Тршић, Грччара и Липница	22.374	Јадар	+	-
ПК 26	Дрина Мали Зворник	Воћњак, Пасковац, Горња Борина, Зајача, Радаљ, Рујевац, Соколац, Грачаница, Узовница, Црчча, Велика Рска, Цулине, Читлук, Будинић, Сакар, Мали Зворник, Доња Борина, Брастна, Бања Ковиљача, Трбушница, Доња Трешница, Планина, Постење и делови КО: Лозница, Селенац, Томањ, Богоштина, Шљивова, Царина, Горња Љубовића, Лоњин, Љубовија и Читлук	21.572	Боринска река	+	-

ПОМОЋНИК РУКОВОДИОЦА ОДБРАНЕ ОД ПОПЛАВА НА МЕЛИОРАЦИОНОМ ПОДРУЧЈУ:

ОЗНАКА
ХИДРОМЕЛИОРАЦИОНОГ
СИСТЕМА (ХМС)

ПРЕДУЗЕЋЕ
Директор
Руководилац ХМС
Заменик руководиоца ХМС

ПОМОЋНИК: Славинка Ђукић, моб. 064/840-40-06, Е-mail: slavinka.djukic@srbijavode.rs

ВПЦ „САВА-ДУНАВ“, РЈ Шабац, Шабац. Тел. 015/346-086, факс 015/346-086

ПОМОЋНИК РУКОВОДИОЦА ЗА ХИДРОМАШИНСКУ ОПРЕМУ: Јорговић Милутин, моб. 064/840-40-15, Е-mail: milutin.jorgovic@srbijavode.rs

ВПЦ „САВА-ДУНАВ“ Београд, тел. 011/201-81-46, факс 011/311-29-27

ПК 21, ПК 22.

ПД „ЕРОЗИЈА“ А.Д. Ваљево, тел 014/227-311, факс 014/227-330, Е-mail: crozijava@mts.rs

Директор: Ђорђе Малешевић, моб. 064/646-96-45

Ђорђе Малешевић, моб. 064/646-96-45

Никола Јовановић, моб. 062/800-56-27

ПК 23., ПК 24.2., ПК.25.,
ПК 26.

ВД „ЈУГОКОП-ПОДРИЊЕ“ ДОО Шабац, тел. 015/342-102, факс 015/342-104, Е-mail: yppodrinje@mts.rs

Директор: Бобан Јанковић, моб. 065/813-30-97

Милан Мирковић, моб. 064/806-44-40

Душко Вујковић, моб. 064/806-44-31

Извештајне хидролошке станице за ванредно осматрање водостаја у надлажности Републичког хидрометеоролошког завода Србије са условним водостајима

Р. бр.	Водоток	Хидролошка станица	Подручје одбране од поплава		Условни водостај Н (cm)	Израда прогноза/тенденција	Време од најаве до пристизања врха таласа
			Деонице одбране	Општина			
(1)	(2)	(3)	(4)	(5)	(6)	(7)	(8)
3	Јадар	Завлака	С.6.2.	Лозница	200	+	13 сати

Условни водостај је водостај при коме Републички хидрометеоролошки завод Србије почиње да ванредно осматра водостаје и издаје упозорења и прогнозе водостаја. За реке Дунав, Тису и Саву, Републички хидрометеоролошки завод Србије издаје упозорења и прогнозе два дана пре достизања условног водостаја.

Током одбране од поплава јавно водопривредно предузеће ангажовањем територијално надлежног предузеће обезбеђује:

- у редовној одбрани од поплава од спољних вода свакодневно осмочасовно дежурство руководиоца особља из овог плана као и дежурство хидротехничких радника (чуварске службе) у току радног времена;
- у ванредној одбрани од поплава од спољних вода особље за дежурство од 24 часа (две смене по 12 часова или три смене по 8 часова);
- у редовној одбрани од леда свакодневно дежурство од 8 до 12 часова;
- у ванредној одбрани од леда свакодневно дежурство, по правилу од 08 до 18 часова, односно од 0 до 24 часа када долази до нагомилавања леда и потребе за интервенцијама;
- у редовној одбрани од поплава од унутрашњих вода потребан број лица за рад у времену од 06–18 часова (једна смена), а на црпним станицама у времену од 0–24 часа (две смене по 12 часова);
- у ванредној одбрани од поплава од унутрашњих вода и на црпним станицама потребан број лица за рад у времену од 0 – 24 часа (две смене по 12 часова);
- кадровску способност за стручно и ефикасно свакодневно обављање послова у одбрани од поплава. Током редовне одбране од поплава за осматрање и праћење кретања водостаја и леда, појава и стање заштитних система, а током ванредне одбране од поплава за непрекидно осматрање и праћење кретања водостаја и леда, појава и стање заштитних система а по потреби интервенције и хитне радове и др.

Специјализована предузећа за одбрану од поплава

Специјализовано предузеће, поред послова за спровођење одбране од поплава од великих вода и нагомилавања леда обављају и хитне интервенције и радове на другим водним јединицама или водним подручјима, као и послове и радове уз употребу специјалне опреме за одбрану од поплава, пловних објеката и механизације.

Републички хидрометеоролошки завод Србије

У складу са својим делокругом рада у току трајања одбране од поплава и леда, дужан је да главном координатору, координатору, главном руководиоцу, руководиоцу на водном подручју, Националном центру 112, органу државне управе надлежном за ванредне ситуације и по потреби надлежној управи Министарства одбране:

- свакодневно до 8,30 часова доставља хидролошке и метеоролошке извештаје са станица дефинисаних републичким оперативним планом;
- обезбеди прогнозе водостаја за дефинисање водомерне станице на водном подручју где се врши одбрана од поплава до 11,30 часова;
- доставља метеоролошке прогнозе дневних температура ваздуха и падавина за водно подручје на којем се врши одбрана од поплава и леда и прогнозу леда за Дунав, Саву, Тису, Мораву и Тамиш, свакодневно, за седам дана а по потреби и оријентациону месечну прогнозу;
- по проласку таласа великих вода изврши анализу хидролошких и метеоролошких услова који су проузороковали регистровани режим на водотоку, који ће у виду извештаја доставити главном координатору, главном руководиоцу и руководиоцу на водном подручју, најкасније 30 дана по завршетку одбране од поплава на Дунаву, Тиси, Сави и Великој Морави, а за остале водотокове најкасније 50 дана по завршетку одбране од поплава;
- до 1. маја текуће године поднесе главном координатору, главном руководиоцу и руководиоцу на водном подручју извештај о условима формирања леда и о леденим појавама у току протекле зиме. Исту обавезу имају и друга предузећа ангажована за праћење и осматрање појаве леда.

Корисници објеката на водном земљишту

Предузећа, грађани и друга правна лица чији се објекти налазе у у заштитним објектима, у њиховој зони или на водном земљишту, дужни су да спроводе одбрану од поплава, предузимају мере и радове на њима и евакуишу воду са угрожених подручја својим средствима и о свом трошку.

Корисници земљишта на поплавно подручју

Власници, односно корисници земљишта дужни су да, поред примене агротехничких мера којима се доприноси бржем одвођењу вода са угрожених подручја (нарочито за тешка земљишта), као превентивних мера заштите од поплава од унутрашњих вода спроводе и шлицовање на њивама ради одвођења воде из депресија. Није дозвољено спречавање несметаног протицаја воде, успоравање и дизање нивоа воде чиме би се могао променити постојећи водни режим на водном објекту и околном земљишту. На градилиштима у зони заштитних објеката које могу негативно утицати на сигурност спровођења мера одбране од поплава, инвеститор радова дужан је да непосредно или путем извођача радова извршава и спроводи све мере које главни руководилац или други надлежни руководилац одбране од поплава нареди, како у време одбране од поплава тако и ван периода спровођења одбране од поплава.

Корисници основних средстава у зони водотокова и корисници пловних објеката

Ако велике воде или ледене масе угрожавају мостове, прелазе преко водотока, водне, пловне и друге објекте и постројења, мере за отклањање те опасности предузимају предузећа чија су основна средства ти објекти, у складу општим и оперативним плановима на републичком и локалном нивоу.

Остали субјекти

Сви други субјекти који су укључени за одређене специфичне активности везане за спровођење одбране од поплава, дужни су да их извршавају стручно и у складу са прописима.

Наредба о проглашењу и укидању одбране од поплава доставља се:

- Министарству пољопривреде, шумарства и водопривреде, Републичкој дирекцији за воде главном координатору;
- Покрајинском секретаријату за пољопривреду, водопривреду и шумарство АП Војводине- координатору;
- Секретаријату за привреду, сектору за водопривреду – координатору;
- Јавном водопривредном предузећу-главном руководиоцу;
- Надлежном предузећу које спроводи одбрану од поплава-секторском руководиоцу;
- Републичком хидрометеоролошком заводу;
- Министарству унутрашњих послова, Сектору за ванредне ситуације- Републичком и градском центру за обавештавање и надлежном штабу за ванредне ситуације.

Републички центар за обавештавање доставља:

- упозорења о великим и поплавним водама потенцијално угроженим градовима и општинама;
- обавештење о проглашењу редовне и ванредне одбране од поплава на водама I реда граду и општини на чијој територији је проглашена одбрана од поплава.

2.2. Небрањена поплавна подручја дуж водотокова II реда-карактеристике, структура и степен угрожености

Водотокови II реда на територији општине Крупањ, који су од значаја за одбрану од поплава:

1. Богоштица
2. Брштица
3. Чађавица
4. Кржава
5. Костајничка река
6. Белоцркванска река

Богоштица: Ток југоисток- северозапад, представља речну долину ширине и до 100м. Прихвата велики број притока бујучног карактера са проширеним уливом и плавинама. Геолошку подлогу земљишта поред реке чине пешчари, аргилошисти, кречњаци и доњи тријас. Подручје карактерише врло развијена линеарна ерозија (стално продубљивање корита), док је површинска ерозија најзаступљенија у средњем делу слива. Клизишта већих размера јављају се на дубоком земљишту и то у близини насеља (Сигувац, Стакића поток).

Кржава: хидрографска мрежа је доста разграната. Има 20 притока са леве стране слива у укупној дужини 28,5km и 12 притока са десне стране, укупне дужине 12,6 km. Ерозивни процеси на целом сливу припадају 3. категорији.

Чађавица: дужина тока износи 9,2 km, а површина слива 33 km². Слив је правилног лезастог облика.

Брштица: слив је издуженог облика, просечне ширине 1,3 km и површине 9,6 km².

Велики број извора и речних токова представљају добру основу за водоснабдевање општине, али површинским отицањем воде настају проблеми као што су: ерозија земљишта, поплаве и појаве клизишта. Бујични токови, због нерегулисаних речних токова усцајају вододерине, одсецају земљиште (често су угрожене и саобраћајнице), испирањем деградирају земљиште, а у суподини образују плавине.

1. Критичне тачке за реку Богоштицу:

-Клизиште испод моста „Церовац“ са леве стране. могуће стварање уставе- бране чијим би пуцањем или попуштањем дошло до стварања ударног поплавног таласа.

-Бујични поток „Скакавац“ могућ прекид пута Крупањ- Богоштица

-Клизиште „Нацак брдо“ могућ прекид пута Крупањ- Богоштица уз стварање уставе- бране чијим би пуцањем или попуштањем дошло до стварања ударног поплавног таласа.

-Клизиште изнад Нинка Ивановића и Ивана Стакића могућ прекид пута Крупањ- Богоштица уз стварање уставе- бране чијим би пуцањем или попуштањем дошло до стварања ударног поплавног таласа.

-Насип испод моста за „Стакића луке“ код Ћићине пекаре.

-Бујични поток „Голубовац“, лева обала.

-Насип-десна обала код хотела „Гранд“

-Мост код Дома културе

Мостови на реци Богоштици:

-Мост код Рајка Николића: добра пропусна моћ, мала вероватноћа заглављивања и оштећења

-Мост „Церовац“ код Видоја Андрића: мања пропусна моћ, због клизишта лако може доћи до зачепљења и оштећења моста, поткопавања и губљења функције.

-Мост код Нинка Ивановића: средња пропусна моћ али је проблем клизиште изнад моста које може да прегради реку скрене ток или доведе до стварања бране, чијим би пуцањем или попуштањем могло доћи стварања поплавног-рушилачког таласа.

-Мост код основне школе: средња пропусна моћ, река улази под правим углом, великом брзином и мања је вероватноћа од зачепљења

-Пешачки мост код игралишта: средња пропусна моћ, мала вероватноћа заглављивања и оштећења

-Пешачки мост код хотела „Гранд“: средња пропусна моћ, мала вероватноћа заглављивања и оштећења

-Мост код Дома и суда: средња пропусна моћ, река улази под правим углом, али постоји је вероватноћа од зачепљења јер долази до успоравања у случају да и река Кржава има висок водостај који би успорио Богоштицу и чиме би почело преливање са десне стране.

-Мост на центру: средња пропусна моћ, мала вероватноћа заглављивања и оштећења јер су до моста са обе стране подзиде и уређено корито.

2. Критичне тачке за реку Брштицу:

-Клизишта изнад „Лучиног потока“ и са леве и са десне стране

-Клизишта изнад „Столичког потока“ са десне стране

-Ушће „Лучиног потока“ и „Столичког потока“ код Калетовог рибњака

-Клизиште изнад „Станића“ кућа

- Клизиште на десној страни Брштичке реке „Брањевачки брег“ преко пута Дурбина и Бурића, могуће стварање уставе- бране чијим би пуцањем или попуштањем дошло до стварања ударног поплавног таласа.
- Мост на путу Крупањ-Лозница преко пута Ивице Станића и Пере Станића
- Леви насип испод моста Крупањ-Лозница и мостови преко Брштице до приватних кућа „Векол“ и „Гарат“ .
- Бујични поток „Пурин поток“ из Андрића поред „Шилка“ и кућа Каплара, могућ прекид пута Крупањ- Лозница преко Столица.
- Велика клизишта изнад Брштичке реке испод Трифуновића-Шилка, могуће стварање уставе - бране чијим би пуцањем или попуштањем дошло до стварања ударног поплавног таласа. Корито је знатно сужено. Покретањем клизишта био би веома отежан приступ, захтевао би ангажовање већег броја грађевинских машина.
- Клизиште изнад куће Рајка Станића-Каиш-десна обала, могуће стварање уставе- бране чијим би пуцањем или попуштањем дошло до стварања ударног поплавног таласа Корито је знатно сужено. Покретањем клизишта био би веома отежан приступ, скоро немогуће ангажовање грађевинских машина и брзо реаговање.
- Мост на путу Крупањ-Лозница код Милана Павловића-Крље.
- Клизиште у великој дужини на левој страни Брштичке реке „Ограђеница“ изнад куће Миће Средојевића- Гуњца и Боке Обрадовића, могуће стварање уставе- бране чијим би пуцањем или попуштањем дошло до стварања ударног поплавног таласа.
- Бујични поток „Новаковац“ поток поред Брштичке школе, могућ прекид пута Крупањ- Лозница преко Столица.
- Насип-лева обала испод моста за Рајка Средојевића-Гуњца.
- Насип-лева обала „Жабље насеље“ , пробијањем угрожено 20-ак кућа.
- Лева обалоутврда код Владе Поповића-Руменке. Треба бити спреман на подизање зида од врећа од песка у висини 1 метар.

Мостови на реци Брштици:

- Мост код Пере Станића: мала пропусна моћ, велика вероватноћа заглављивања и оштећења због клизишта изнад моста
- Мост код „Шилка“: средња пропусна моћ, али велика вероватноћа заглављивања и оштећења због клизишта изнад и бочног удара и наноса бујичног „Пуриног“ потока.
- Мост код „Крље“: средња пропусна моћ, али велика вероватноћа заглављивања и оштећења због клизишта изнад и бочног удара и наноса бујичног „Гајића“ потока.
- Мост код „Пикине пумпе“: средња пропусна моћ, река улази под правим углом, великом брзином и мања је вероватноћа од зачепљења.

3. Критичне тачке за реку Чађавицу:

- Клизишта изнад реке Ваге и са леве и са десне стране могуће стварање уставе - бране чијим би пуцањем или попуштањем дошло до стварања ударног поплавног таласа.
- Клизишта изнад „ Урловца“ и са леве са десне стране могуће стварање уставе- бране чијим би пуцањем или попуштањем дошло до стварања ударног поплавног таласа.
- Бујични поток „Новаковац“ излетише Змајевац.
- Ушће Ваге и Урловца и мост (плочасти пропуст) на Урловцу: опасност по водозахват „Змајевац“.
- Велика клизишта изнад Чађавице са леве стране испод излетишта Змајевац, могуће стварање уставе- бране чијим би пуцањем или попуштањем дошло до стварања ударног поплавног таласа.
- Клизиште испод Викендице и извора-десна обала, могуће стварање уставе- бране чијим би пуцањем или попуштањем дошло до стварања ударног поплавног таласа.
- Бујични поток „Зекин поток“ ђумуране.
- Велика клизиште изнад „ Мале реке“ највеће притике Чађавице и са леве и са десне стране могуће стварање уставе- бране чијим би пуцањем или попуштањем дошло до стварања ударног поплавног таласа.
- Бујични поток „Дурисавац“ и „Средојевића луке“
- Клизиште на десној страни Чађавице „Пауково брдо“ преко пута кућа Симеуновића- Лијаћа, могуће стварање уставе - бране чијим би пуцањем или попуштањем дошло до стварања ударног поплавног таласа.

- Бујични поток „Дубоко“: мала пропусна моћ цевастог пропуста на путу за Змајевац – могућ прекид саобраћаја.
- Бујични поток „Јефтића-паука поток“ изнад куће Горана Антонића-Дасе.
- Велико клизиште изнад насеља Жарковача ул. Народног ослобођења.
- Насеље „Жарковача“ посебно куће у улицама ул. 21. септембар-десна обала и Вука Цвијановића-лева обала. Критичне тачке: куће Миливоја Гошића-Чутуре, Драгана Милановића, Драган Ђурђевића, Раде Бојића, Владе Мијатовића, Сретена Лукића и насип са десне стране код „Малише“ и са леве испод „Млекар“ до моста.
- Лева обала од куће Мила Крсмановића до другог пешачког моста.

Мостови на реци Чађавници

- Мост изнад мост испод Викендице и воде: мала пропусна моћ, велика вероватноћа заглављивања и оштећења због клизишта изнад моста.
- Мост испод Викендице и воде: мала пропусна моћ, велика вероватноћа заглављивања и оштећења због клизишта изнад моста.
- Мост код „Савића“ скоро кроз насут, лако стварање бране и скретање матице реке кроз оранице и њиве.
- Мост код „Средојевића“ на Дурисавцу: средња пропусна моћ, река улази под правим углом, великом брзином и мања је вероватноћа од зачепљења.
- Пропуст „Дубоко“ на бујичном потоку „Дубоко“: мала пропусна моћ, велика вероватноћа заглављивања и оштећења због клизишта изнад пропуста.
- Пешачки мост „Чипсара“ у насељу Жарковача: средња пропусна моћ, река улази под правим углом, великом брзином и али постоји реална опасност од зачепљења.
- Мост код „Пикине пумпе“ на путу Крупањ-Столице-Лозница: средња пропусна моћ, река улази под правим углом, великом брзином и мања је вероватноћа од зачепљења.
- Пешачки мост преко пута аутобуске станице: мала пропусна моћ, велика вероватноћа заглављивања и оштећења.
- Пешачки мост после занатског центра: мала пропусна моћ, велика вероватноћа заглављивања и оштећења.
- Мост у „Мали“: средња пропусна моћ, мања вероватноћа од зачепљења

4. Критичне тачке за реку Кржаву

- Клизишта изнад „Ђурђевог потока“ и са леве и са десне стране могуће стварање уставе- бране чијим би пуцањем или попуштањем дошло до стварања ударног поплавног таласа.
- Клизишта изнад „Вуколовачког потока“ и са леве са десне стране могуће стварање уставе - бране чијим би пуцањем или попуштањем дошло до стварања ударног поплавног таласа.
- Ушће „Ђурђевог потока“ и „Вуколовачког потока“ Троска све до куће Бранка Миладиновића и однетих кућа Драгана Матића.
- Велика клизишта изнад Кржаве са десне стране испод ушћа потока „Гариновац“ у Кржаву, изнад куће Живка Миладиновића-Ђеке, могуће стварање уставе - бране чијим би пуцањем или попуштањем дошло до стварања ударног поплавног таласа
- Клизиште целом десном страном реке Кржаве од Миладиновића, пољем до куће Горана Дамњановића Ђифте до испод Викендице и извора - десна обала, могуће стварање уставе - бране чијим би пуцањем или попуштањем дошло до стварања ударног поплавног таласа.
- Клизиште Дивљаковићи.
- Бујични поток „Ђурђевићи“ .
- Насеље Кржавачка река, десни насип код куће Вулетића и рибњака Пајића.
- Клизиште изнад „Понтонског моста“ код Мирољуба Петровића Кипера.
- Насип - десна обала испод моста све до куће Душка Пајића.
- Насип – лева обала од Милосављевића моста до стадиона Рађевац. Корито је током целог тока кроз овај део насеља сужено, плитко и лако може доћи до изливања на леву страну.
- Клизиште на десној страни Кржаве преко пута стадиона Рађевац, могуће стварање уставе - бране чијим би би пуцањем или попуштањем дошло до стварања ударног поплавног таласа. Посебну опасност претставља брдо Катановац, јер његовим одроном или покретањем клизишта дошло би до преграђивања тока и скретања у насеље чиме би извршила потпуна блокада насеља изнад.
- Обалотврде на Кржави: код Средње школе, полиције и прелаза водовода Змајевац преко реке.

Мостови на реци Кржави

-Мост код „Кипера“: средња пропусна моћ, река улази под правим углом, великом брзином и мања је вероватноћа од зачепљења.

-„Милосављевића“ мост: мала пропусна моћ, велика вероватноћа заглављивања и оштећења због клизишта изнад моста.

-Пешачки мост код „Гумаје“: средња пропусна моћ, река улази под правим углом, великом брзином и мања је вероватноћа од зачепљења.

-Цевасти пропуст „Змајевац“: мала пропусна моћ, велика вероватноћа заглављивања и оштећења.

-Пешачки мост „код Суда“: средња пропусна моћ, река улази под правим углом, великом брзином мала опасност од зачепљења.

Напомена:

Преко реке Кржаве има више мањих приватних мостова-прелаза у веома лошем стању и лако може доћи до њиховог урушавања и стварања устава и брана.

5. Критичне тачке за Костајничку реку:

-Клизиште на левој обали 30м низводно од моста на путу Лозница - Крупањ

-Десни насип до куће Владан Тешића

-Основна школа Костајник

-Бурда

-Пут Крупањ-Лозница код пећине

-Десни насип до Нешковића

-Куће Стефановића и Петрића

-Леви насип до Несторовића

-Куће Мијаиловића и Лукића

Мостови на реци Костајник

-Мост испод флотације код Вучетића: средња пропусна моћ мала вероватноћа заглављивања.

-Мост код „Ђурка“: средња пропусна моћ, али велика вероватноћа заглављивања и оштећења због клизишта изнад и бочног удара и наноса бујичног „Пуриног“ потока.

-Мост код „Школе“: средња пропусна моћ, али велика вероватноћа заглављивања и оштећења због клизишта изнад и бочног удара и наноса бујичног „Гајића“ потока.

-Мост код „изнад Бурде“ за Херцеговце: средња пропусна моћ, река улази под правим углом, великом брзином и мања је вероватноћа од зачепљења.

-Мост код „Бурде“: средња пропусна моћ, река улази под правим углом, великом брзином мала опасност од зачепљења.

-Мост код скретања за „Петриће“ и цркву: средња пропусна моћ, река улази под правим углом, великом брзином мала опасност од зачепљења.

-„Несторовића“ мост: средња пропусна моћ, река улази под правим углом, великом брзином мала опасност од зачепљења.

6. Критичне тачке за Белоцркванску реку

-Клизишта изнад „Басташице“

-Десни насип Басташице до Дома задругара, пумпа и школа

-Клизишта изнад „Коларуше“

-Лева обала Коларуше при самом улазу у Белу Цркву

-Ушће „Басташице“ и „Коларуше“ на плацу код Дома задругара

-Сервис Бела Црква сада погон Драгана Петрића

-Дрвени мост за сервис

-Куће Стевића у пољу

-Хладњача „Фрикос“ Мојковић

Мостови на Белоцркванском сливу:

-Мост изнад млекаре у Мојковићу: средња пропусна моћ, река улази под правим углом, великом брзином мала опасност од зачепљења.

- Мост на центру на Коларуши: велика пропусна моћ, река улази под правим углом, великом брзином мала опасност од зачепљења.
- Мост за „Рађев камен“ на Басташици: средња пропусна моћ, река улази под правим углом, великом брзином, мала опасност од зачепљења.
- Мост за „Ставе“ на Басташици: средња пропусна моћ, река улази под правим углом, великом брзином мала опасност од зачепљења.

Резимирајући наведено закључено је следеће:

Критична места на реци Јадар

МЗ Мојковић: критичне локације су: потес код амбуланте у Мојковићу где су готово сваке године угрожени стамбени објекти у окружењу, земљиште, усеви и регионални пут јер на потесу испод очне воде Јадар се излије у старо сужено зарасло корито правећи непроценљиве штете; потес иза хладњаче Фрикос; потес „Камењача“ у близини стамбених објеката Васић Милана из Мојковића; на месту улива Ђурића потока у Белоцркванску реку; потес Луке парцеле Ђурића, Ненадовића и Тодоровића;

МЗ Завлака: критичне тачке су: пословни објекти (стовариште грађевинског материјала, пекара) испод очне воде који најчешће буду угрожени изливањем Јадра; потес иза сточне пијаци у Завлаци а испод пешачког моста; на месту улива Завлачког потока у Јадар иза школе у Завлаци; потес Јадра дуж магистралног пута поред каменорезачких радњи;

МЗ Д. Брезовице: критичне тачке су: локација код челичног моста на Јадру-Поповића мала; у подножју поља дуж Ловачке реке и на месту улива у Јадар; испод и изнад гвозденог моста код Каменолома на Јадру где су потребне озбиљне мере не само због угрожавања земљишта и усева (већина парцела претворена у необрадиво земљиште), већ и путних објеката; граница Д. Брезовица и Кривајице на потесу иза задружне штале Јадар је изменио речно корито;

Досадашње искуство је показало:

Када на мерном месту Комирић на реци Јадар ниво достигне:

- 150 цм, почињу прва изливања на небрањеном делу у МЗ Равња, Мојковић и Доње Брезовице;
- 170 цм, почињу већ озбиљна изливања по њивама и ораницама МЗ Мојковић, Завлака и Доње Брезовице;
- 200 цм, вода долази до ивице магистралног пута Ваљево-Лозница и почиње да плави насеље у МЗ Мојковић, већа изливања у МЗ Мојковић Завлака и Брезовице. Почетак акције евакуације у МЗ Мојковић;
- 210 цм, вода почиње да се излива на једну траку магистралног пута Ваљево-Лозница и регионални пут Завлака-Мојковић-Крупањ у месту Мојковић на месту старог тока;
- 230 цм, вода прелази у другу траку магистралног пута Ваљево-Лозница и достиже 20 цм на регионалном путу Завлака-Мојковић-Крупањ Почетак акције евакуације у МЗ Брезовице;
- 240 цм, прекида се саобраћај на магистрални пут Ваљево-Лозница и регионални пут Завлака-Мојковић-Крупањ. Прелаз могућ само са камионима;
- 250 цм саобраћај Крупањ-Мојковић-Завлака-Шабац у потпуном прекиду, полављено око 20 домаћинстава у МЗ Мојковић, Завлака и Брезовице;
- Врх плавног таласа на реци Јадар из саме Осечине стиже на територију општине Крупањ за 4-5 сати;
- и до 5 сати након престанка падавина река Јадар може да расте.

КАРАКТЕРИСТИЧНИ РАЧУНСКИ ПРОТИЦАЈИ ВЕЛИКИХ ВОДА ЗА ЈАДАР

Назив водотока	Профил	Q _{1%}	Q _{2%}	Q _{4%}	Q _{5%}
Јадар	Низводно од Везног канала са Лешницом	421	358	303	283

Јадар	узводно од везног канала са Лешницом	392	333	270	264
Јадар	узводно од Корените	391	333	281	263
Јадар	узводно од Цернице	386	326	273	254
Јадар	узводно од Ликодре	248	217	188	177
Јадар	узводно од Пецке	185	164	145	137
Јадар	мост у Осечини (низводно од Ловачке реке)	123	109	96,3	91,5
Лешница	пре везног канала	112	95,6	80,2	67,1
Коренита	мост на путу Ваљево -Лозница	103	88,3	75	70
Церница	ушће у Јадар	105	92,8	81	76,8
Ликодра	ушће у Јадар	355	289	234	214
Ликодра	у Крупњу	257	207	164	149
Пецка	ушће у Јадар	124	107	91,6	86,2
Пецка	састав Царинске и Драгодолске реке	109	96,9	85,3	81

Критична места на реци Ликодри

Град Крупањ: представља највеће сливно подручје и најугроженији део на подручју општине Крупањ а најкритичније тачке могуће угрожености при наиласку поплавних таласа су: градско насеље Чађавица, ушћа река Брштице и Чађавице, насеље „Мала“, индустријска зона; Бањевачко поље и насеље Стакића луке.

МЗ Бањевац: нерегулисани водоток Ликодре мењајући ток цепа и еродира -поткопава обале односећи обрадиво пољопривредно земљиште власника Симић Војислава, Лукић Станоја, Грујичић Милана, Ђукановић Ратка и других власника пољопривредног земљишта с леве и с десне стране Ликодре;

МЗ Ликодра: критичне локације су: узводно и низводно од моста код „Ђојиног точка“; потес Лугови испод моста у Зељићима; бујични поток Церовица од Митровића-Бећара до улива у потес код Нешића моста према Радишићима; узводно од бране за минихидроцентралну која успорава и таложи водени нанос у дужини од око 400-500м преко пута старе воденице угрожавајући парцеле Нешића и Николића; потес Зарићи испод моста; као и потес Катићи, Митровићи и Антонићи; кућа Зорана Аметовића и други.

МЗ Красава: критичне локације представља: локација узводно од моста испод воденичне бране и низводно од моста која еродира леву обалу парцела Мијића и десну обалу парцела Јовановића, као и локација изнад пешачког моста а на месту улива потока Буљевца у Ликодру;

МЗ Г. Брезовице: има доста критичних локација: изнад пешачког Петровића моста (почетка комасације) лева и десна обала нерегулисаног водотока Ликодре узводно до „Бојића“ з а уколико се не санира прети опасност регионалном путу и комасационом подручју; потес код моста и воденице Стојшаре; за сада најкритичнија локација налази се изнад амбуланте у Мојковићу-лево од старог корита Јадра и сервиса у Мојковићу где река сваке године односи велике површине обрадивог пољопривредног земљишта) оштећујући парцеле Марића, Петровића, Панића, Митровића и др. пољопривредника наглашавајући да је лева обала реке низводно тотално уништила пољски пут; потес у близини Имлека у Мојковићу где Белоцркванска река уништава пољски пут и парцеле више власника Танасића, Тодоровића и др. годинама ствара огромне штете претварајући обрадиво пољопривредно земљиште у необрадиво а може да угрози и регионални путни правац Завлака-Бела Црква.

Досадашње искуство је показало:

-када су сва три минор корита у Крупњу на рекама Чађавица, Богоштица и Кржава пуна, река Ликодра почиње са изливањем у МЗ Крупањ (Бањевачко поље), Бањевац, Ликодра, Красава и Горње Брезовице;

-река Богоштица прва креће са наглим повећањем количне протока и достиже упозоравајући ниво, затим Чађавица са Брштицом и на крају Кржава;

-често мање притоке наведених река могу бити веће него оне саме па је тако у мају 2014. године Мала река била већа од Змајевца (Чађавице), Голубовац од Богоштице;

-дешава се да приликом поплава као што је било 2012.године Белоцркванска река као притока буде знатно већа од саме Ликодре и зато је неопходно пратити све водотокове нарочито у пролеће и лети кад су карактеристичне „провале облака“;

-услед наглог топљена снега са околних висова, врх таласа надошлих река у Крупањ стиже са 2-3 сата закашњења од најтоплијег периода дана а то је у пролеће 13 часова, тачније стиже између 15 и 16 часова;

-такође приликом интензивног пљуска толико је потребно да вода са брда сиђе у реке и стигне до Крупања.

Највећи проблем представља стално насипање и подизање нивоа река наносима песка, ситног камена и органским материјама, нарочито током пролећа, при отапању снега. Уз већи број клизишта изнад тока самих река и њихових притока, тешко је предвидети понашање посебно у горњем делу тока који има изразито бујични карактер, где лако може доћи до настанка чепова од оборених или донетих стабала и пањева, што може произвести настанак привремених устава чијим би пуцањем дошло до плавних таласа, оштећењу мостова, одрону путева и прекида путне комуникације.

2.3. Предлог основних група превентивних и заштитних мера за спречавање ерозије, бујица и поплава

Ради спречавања и отклањања штетног дејства вода и бујица спроводе се превентивне мере, граде и одржавају водни објекти од ерозије и бујица и изводе заштитни радови.

Превентивним мерама смарају се нарочито:

1.забрањене радње: пустошење, крчење и непланска чиста сеча шума; огољавање површина; непланско преораванье ливада, пашњака и необрађених површина; затрпавање извора и неконтролисано сакупљање и одвођење тих вода; изградња објеката без одговарајуће планске и пројектне документације; вађење речних наноса са дна или падина, осим за потребе обезбеђења пропусне способности корита водотока; изградња објеката који би могли да угрозе стабилност земљишта; друге радње којима се поспешује ерозија и стварање бујица;

2.коришћење пољопривредног и другог земљишта у складу са захтевима антиерозионог уређења земљишта;

Заштитним радовима сматрају се биотехнички и биолошки заштитни радови и то: пошумљавање, гајење и одржавање заштитне вегетације; крчење растиња; затрављивање, терасирање, подизање воћњака и вештачких ливада; мелиорација пашњака; чишћење корита и други слични радови.

Објекти саобраћајне инфраструктуре морају се градити тако да: на угроженим деоницама водотока представљају локализационе одбрамбене линије; формирају посебне касете којима се утицај великог пробоја главних заштитних водних објеката просторно ограничава и не ремете проток вода, наноса и леда и поштују услове пловидбе.

Програм подршке пољопривредне политике и политике руралног развоја за текућу годину ускладити са Приручником планирања прилагођавања на измењене климатске услове СКГО како би се ублажиле и прилагодиле измењене климатске промене у складу са циљевима одрживог развоја а све у складу са важећим законима и подзаконским актима о подстицајима у пољопривреди.Превентивне мере и заштитни радови детаљније су обрађени у поглављу 6. Мере заштите од поплава.

Општина Крупањ израдила је пројектно-техничку документацију за регулацију следећих деоница речних корита:

- река Брштица од краја постојеће регулације узводно у дужини од 414м. Према хидрауличком прорачуну пропусне моћи протицајни профил постојеће регулације не може да пропусти меродавни протицај велике воде (стогодишње) – предлаже се надвишење постојећег протицајног профила. Пропусна мост постојећег моста у улици Столичкој је

мања од стогодишње воде – потребно је урадити реконструкцију моста како би он могао да пропусти стогодишњу воду са зазором између доње конструкције моста и нивоа стогодишње воде од 60цм. Усвојен је план детаљне регулације за подручје Столичке улице и улице М. Тита од раскрснице са улицом Столичком до краја ПГР-е у Крупњу („Службени лист општине Крупањ“ бр. 3/18).

- река Брштица у зони „Жабљег насеља“ Брштици у дужини од 160м
- река Кржава у насељу Троска у Кржави у дужини од око 250м у зони габионске заштитне конструкције и
- река Ликодра низводно од кат. парц. 1306 Ко Крупањ до локације планиране за изградњу постројења за пречишћавање отпадних вода (саставни део Плана детаљне регулације „Крупањ-колектор“ („Службени лист општине Крупањ“ бр. 10/13).

3. Критеријуми за проглашавање одбране од поплава

3.1. Меродавне вредности за проглашење редовне и ванредне одбране од поплава на водама II реда, на деоницама на којима постоје изграђени заштитни водни објекти, односно на деоницама на којима се спроводи одбрана од поплава

На деоницама где постоје заштитни водни објекти а обухваћени су Оперативним планом одбране од поплава, критеријум за редовну одбрану од поплава - ниво у ножици насипа а критеријум за ванредну одбрану од поплава - ниво 1.0м испод круне насипа уз даљи пораст водостаја.

3.2. Проглашење стања приправности и ванредне ситуације на водама II реда без заштитних водних објеката

На свимосталимводотоцима не постоје изграђени објекти за заштиту од поплава а фазеуслучајевима најаве и појаве поплавних падавина на територији општине Крупањи критеријуми за подизање спремности и реаговање у одбрани од поплава су следећи:

Фазе одбране од поплава	Критеријуми за проглашење	Мере и радови који се предузимају
I ФАЗА Редовна одбрана од поплава	Најава јаке, дуготрајне кише или наглог топљења снега у сливу реке Јадар или Ликодре	Приправност органа и служби који имају задатке заштите од поплава, провера планова, опреме и средства
II ФАЗА Ванредна одбрана од поплава	Најава могућности изливања из речног корита реке Јадар и реке Ликодре са притокама у набујалим деловима и угрожавање људи, објеката и обављања делатности	Увођење дежурства у органима, службама и заједницама, праћење критичних места и предузимање потребних мера и радова одбране од вода (приоритет)
III ФАЗА Ванредна ситуација	Изливање река из својих корита и веће угрожавање људи, објеката, животне средине и привредних активности	Ангажовање свих расположивих и додатних снага за одбрану од поплава (основни задатак), евакуација, затварање угрожених путева и др. мере

<p style="text-align: center;">IV ФАЗА Отклањање последица</p>	<p>Након проласка бујичних падавина и поплавних таласа, односно након спроведене одбране</p>	<p>Након детаљно евидентираних штета насталих за време поплава спроводе се потребне мере и врше се неопходни радови да се отклоне последице поплава</p>
--	--	---

Проглашење фаза у одбрани од поплава и руковођењем одбраном од поплава на територији општине Крупањ врши председник општине Крупањ, који је уједно и Председник штаба за ванредне ситуације

Сектор за Ванредне ситуације, Подручна ватрогасно-спасилачка јединица Крупањ од 2014. године врши постављање репера – мерних места за праћење нивоа водотока II реда и неуређених делова водотока I реда, обележавањем висинских подеока на стубовима мостова или другим чврстим површинама. Наведена мерна места обележена су на водотоцима другог реда: Чађавица, Богоштица, Кржава, Брштица, Белоцркванска и Костајничка река и мерна места се стално обилазе, обнављају бојењем и врше се механичке поправке.

Мерна места:

Јадар:	Комирић кривина Очна вода Мојковачки мост Гвоздени мост
Ликодра:	Ушће Чађавице и Богоштице Мост код Крупањке Мост у Добропоточкој улици Марића стена Мост у Бубићима Брезовачко поље пре комасације Брезовачки мост
Брштица:	Подзида код Гарата Подзида у Жабљем насељу Подзида код куће Жиће Матића
Чађавица:	Жарковача Мост код Пикине пумпе
Кржава:	Милосављевића мост Мост код Полицијске станице
Богоштица:	Ђићина пекара Обалоутврда код ОШ Мост код Дома културе
Белоцркванска:	Ушће Коларуше и Басташице Мост код Млекаре

Према нивоу водотока и најави падавина од РХМЗ биће могуће успоставити критеријуме за благовремено упозорење грађана. С обзиром да до 2014.г. нису прикупљани овакви подаци, још увек нису успостављени критеријуми за проглашење редовне и ванредне одбране од поплаве у зависности од нивоа водотока, али за Јадар већ искуствено је утврђено да када је на Гвозденом мосту ниво: +2,0 упозорава се становништво о могућој евакуацији; +2,5 евакуација дела насеља Мојковић, Завлака и Брезовице; +3,0 евакуација целог подручја. Такође искуствени податак је, да врх плавног таласа на Јадру из Осечине на територију наше општине стигне за 3- 4 сата. Стање водостаја редовно у оквиру својих активности прати и евидентира Ватрогасно-спасилачка јединица Крупањ на прописаним табелама и податке по потреби доставља општинском штабу и осталим институцијама по хијерархији.

СТАЊЕ ВОДОСТАЈА
Територија општине Крупањ 2025. Датум:

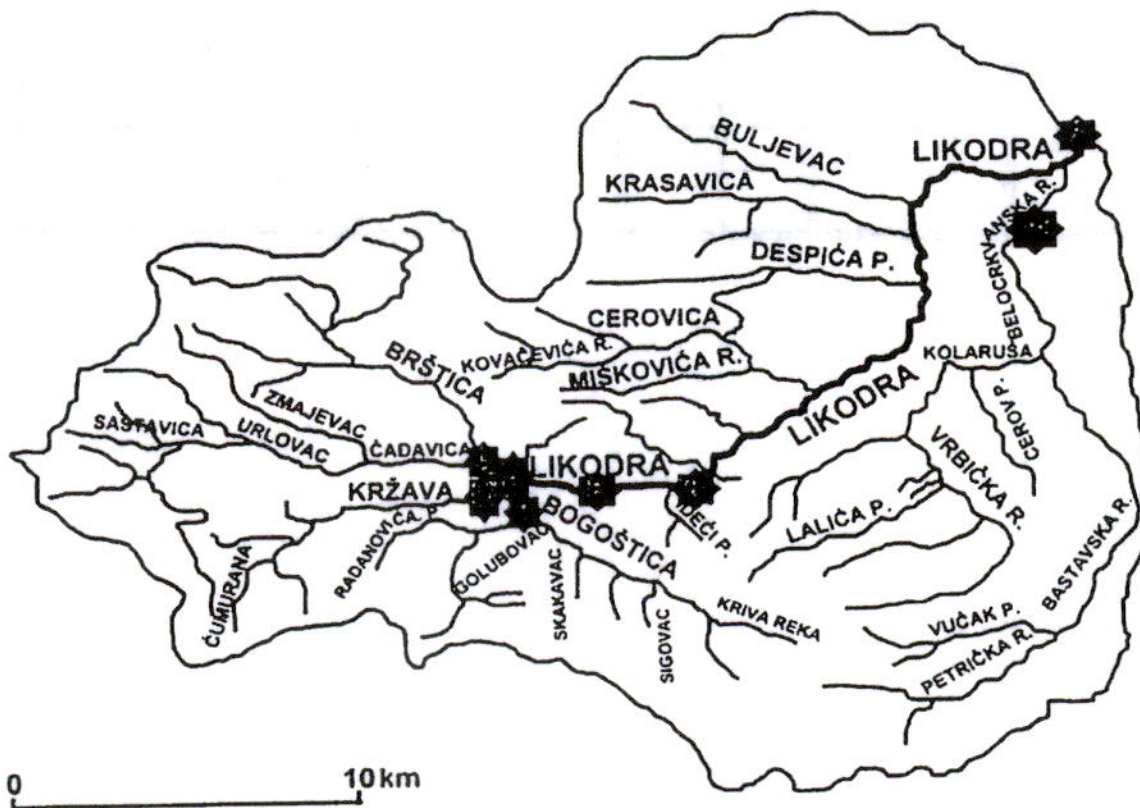
Река	Мерно место	Дату м време	Водост ај	Дату м време	Водостај		Водостај		Водостај	
					промена		промена		промена	
1. Јадар	Комирњић Кривина									
2. Јадар	Мојковић Мост									
3. Јадар	Завлака Гвоздени мост									
1. Ликодра	Крупањ Ушће									
2. Ликодра	Крупањ Владин мост на ниво+15									
3. Ликодра	Ликодра Појни точак на ниво+25									
4. Ликодра	Брезовице Правац-мост на ниво+25									
1. Богоштица	Крупањ Центар-Дом		1 2 3 М							
1. Чађавица	Крупањ Гвоздени мост		1 2 3 М							
1. Кржава	Крупањ Центар-Суд		1 2 3 М							
1. Белоцрквањска	Мојковић Мост-Млекара		1 2 3 М							

СТАЊЕ ВОДОСТАЈА
Територија општине Крупањ 2025. Датум:

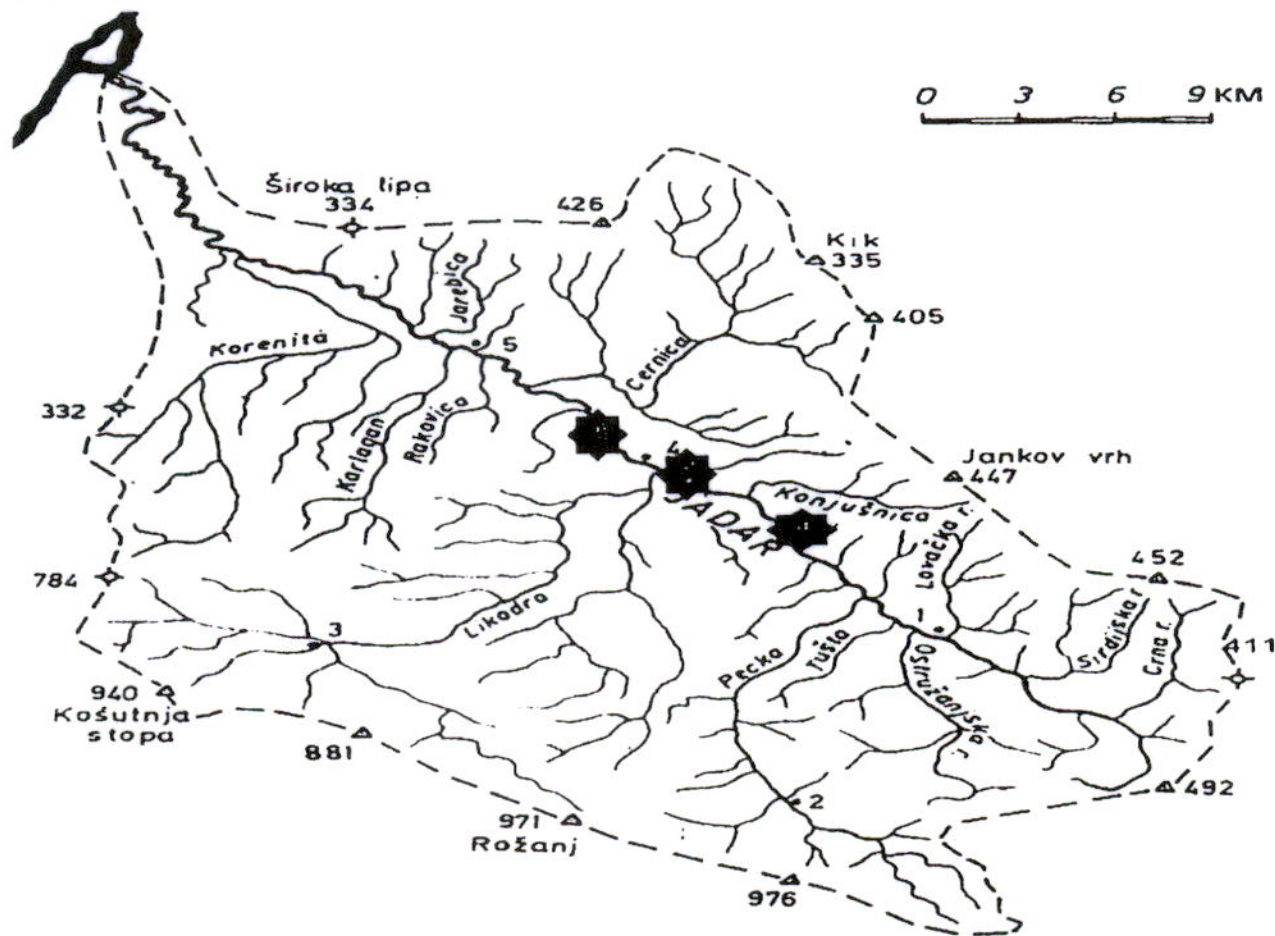
Река	Мерно место	Дату м време	Водост ај	Дату м време	Водостај		Водостај		Водостај	
					промена		промена		промена	
1. Чађавица	Крупањ Гвоздени мост									
2. Брштица	Крупањ Мост код Пике									
3. Кржава	Крупањ Мост код Суда									
1. Ликодра	Крупањ Ушће									
2. Ликодра	Крупањ Мост Крупањка									
3. Ликодра	Ликодра Чотаров мост									
4. Ликодра	Брезовице Правац-мост									
1. Богоштица	Крупањ Мост код Дома		1 2 3							

			M										
<i>I. Костајничка</i>	Костајник Мост код пећине		1										
			2										
			3										
			M										
<i>I. Коларуша</i>	Бела Црква Мост код цркве		1										
			2										
			3										
			M										
<i>I. Белоцркванска</i>	Мојковић Мост-Млекара		1										
			2										
			3										
			M										

Мерна места на сливу реке Ликодре



Мерна места на сливу реке Јадар



4. Процена угрожености штићених/нештићених поплавних подручја

Велико богатство извора и врела доказује постојање великог броја површинских токова различитих хидрографских и морфометријских особина. Рађевина је богата водотоцима, али њена топографија, као и климатски услови који у њој владају, указују на озбиљне проблеме (честе поплаве и јаке ерозије).

Река Ликодра настаје у Крупњу од својих саставница Богоштице са Кржавом и Чађавице са Брштицом. Са јужне и југозападне стране планине Јагодња и Сокол са својим врховима Мачков камен (кота 923) и Рожањ (кота 971) деле слив Ликодре од слива Дрине. Дужина реке од сутока саставница у Крупњу па до ушћа у Јадар износи 17 km те је она најдужа притока Јадра. Површина слива од 212,5 km² указује на то да је Ликодра највећа река Рађевине. Дуж тока кроз Крупањ река је делимично регулисана десним одбрамбеним насипом који често не представља сигурну заштиту од великих вода. После проласка кроз клисурасти део, Ликодра протиче кроз алувијалну равницу до ушћа, у Јадар.

Река Богоштица (13,5 km) настаје од две саставнице, Криве реке и потока Сиговац. Површина слива Богоштице износи 32,54 km². У горњем току, корито Богоштице карактерише се великим падовима и знатним износом вертикалне ерозије. Након 5,5 km, у средњем делу тока, долази до стварања алувијалних површи, које на неким местима достижу чак 100 m. У овом делу је усечена и највећа дубина речног корита дубине до 2 m. Денудација је у овом делу најизраженија, а један од разлога изразите ерозије је што река Богоштица на овом делу тока прима велики број притока, који су углавном потоци бујичавог карактера. У доњем току прима највеће притоке Чађавицу и Кржаву.

Река Кржава има изворишну чепенку на северним падинама планине Јагодње са укупном површином слива од 12,18 km². Ова 8 km дуга река настаје од више извора испод Мачковог камена (на коти 923 m) и тече од југозапада ка североистоку. У горњем току носи назив Ћумурана. Горњи ток одликује се необично стрмим падинама тј. великим падовима, са изразитом ерозијом. Кржава прима 20 притока са леве стране у укупној дужини од 28,5 km. Десна страна слива има 12 притока, у дужини од 12,6 km. У средњем и доњем току Кржава има мали пад речног корита и широку алувијалну раван. У овом делу тока сваке године запажа се одоравање једне од страна обала.

Река Чађавица је лева притока Ликодре. Има површину слива од 24,74 km², са дужином тока од 9,2 km. Слив је правилног лепезастог облика. Река Чађавица носи ово име само у доњем току док се у средњем назива Саставица. Настаје од два потока: Урловачког, који тече приближно правцем север-југ, и безименог потока, који дотиче са запада, из подручја званог Змајевца. Изворишни и средњи ток ове реке формиран је на источним странама Борање. То су веома стрме падине са дубоко усеченим коритима поменутих потока и њихових притока.

Река Брштица извире испод венца западне Борање, тачније испод Крње Јеле (кота 705), и тече правцем северозапад-југоисток у дужини од 6 km. Површина слива јој је око 9,6 km². У изворишном и горњем делу назив јој је Крњин поток. У изворишном делу изразита је ерозија, док се еродирани материјал током целог тока таложи, што је дало добре предиспозиције за изградњу пута од Крупња до превоја Столице одакле један крак одваја за Шарену букву, а други низ долину Корените се спушта ка Лозници. У главном току налазе се умерене количине вученог наноса, са спрудовима од крупног шљунка. Многе бочне притоке формирају своје плавине у главној долини, док главни ток нема изразите плавине, јер се не улива већ се састаје са Чађавицом.

Белоцркванска река (18,5 km дужина главног тока) настаје од Баставске реке (Басташице) и Коларуше. Ова два тока се састају у Белој Цркви. Сливна површина Белоцркванске реке износи чак 73,86 km². Читав ток ове реке тече ниским теренима Рађевине те су опасности од изливања високих вода знатна.

Река Коларуша има површину сливног подручја 29,92 km², док је дужина главног тока 12,5 km. Настаје од две мање реке: Врбићке која дренира атар села Врбић и Лазића реке која извире испод Мраморја (кота 540) и својим током одводњава делове атара Горњег Толисавца. Високе воде Коларуше у њеном доњем току, непосредно пре састава са Басташицом, плаве пољопривредна

земљишта и куће Доњег Толисавца. На том делу Коларуша је изградила алувијалну раван ширине 100 m.

Већина токова у басену слива Ликодре има две основне хидролошке карактеристике које пресудно утичу на процес флувијалне ерозије и формирање ерозивних и акумулативних флувијалних облика. То су: бујични карактер и честа појава наглих и релативно кратких бујичних поплава које су специфичне по великој концентрацији чврстог материјала који се транспортује заједно са водом. Те карактеристике знатно доприносе еволуцији речних корита и долина.

У сливу реке Ликодре заступљени су ерозиони процеси од II до IV категорије, тј. од јаке до врло слабе. У равничарском делу тока реке Ликодре издвојен је као посебна категорија – алувијум, код кога је доношење наноса (акумулација) веће од одношења (ерозије). Сагледавањем гранулометријског састава наноса у кориту реке Ликодре и њених притока, констатује се да је у целокупном сливу претежно заступљен површински тип ерозије.

Табеларни преглед главних водотокова (површина слива, дужина тока и максимални проток)

Рб.	Водоток	Површина слива(км ²)	Дужина Тока(км)	Максимални проток (м ³ /сек)
1	Јадар	959	79/10/	446-464
2	Ликодра	212,50	17	268-286
3	Чађавица	24,04	10,75	141,45-146,61
4	Богоштица	36,51	14,28	105,21
5	Кржава	12,70	7,73	61,31-67,5
6	Брштица	9,54	7,45	29,2-35,7
7	Белоцркванска	73,86	18,50	105,84
8	Коларуша	29,92	12,50	54,00
9	Равнајица	12,32	4,50	54,74
10	Церовица	15,18	7,50	27,27
11	Басташица	31,54	12,30	36,00
12	Костајничка река	23,84	8,76	72,00

У оквиру природних опасности поплаве су најчешћи облик угрожавања територије општине Крупањ, уз које се јављају клизишта и одрони тако да су ризици и штете врло велики. У последњих 10 година општина Крупањ је пет пута била захваћена поплавама што за потребу има предузимање низа мера на заштити људи и имовина, јер је постојао ризик од катастрофалних штета. Поплаве на овој територији настају услед изливања веће количине кише или наглог топљења снега, често и комбиновано. Пошто су речна корита углавном неуређена, сужена, обрасла растињем отежавају отицање па долази до плављења и оштећења имовине. Највећи проблем генерално представља стално насипање и подизање нивоа река наносима песка, ситног камена и органским материјама, нарочито током пролећа, при отапању снега. Уз већи број клизишта изнад тока самих река и њихових притока-потока, тешко је предвидети понашање посебно у горњем делу тока који има изразито бујични карактер, где лако може доћи до настанка чепова од оборених или донетих стабала и пањева, што може произвести настанак привремених устава чијим би пуцањем дошло до плавих таласа, оштећењу мостова, одрону на путевима и прекида путне комуникације.

На основу анализе могућег развоја догађаја (сценарио поплаве) и процене ризика по живот и здравље људи, на економију и по друштвену стабилност, имајући у виду закључке из Процене ризика од катастрофа општине Крупањ може се констатовати да је ниво ризика од поплава веома висок, што значи да је ризик неприхватљив. Постоји веома висок ризик од поплава и настанка ванредне ситуације, посебно у комбинацији са клизиштима, што је потврђено у поплавама које су задесиле општину Крупањ у 2014. години. Поплаве су евидентирне 2017., 2019. и 2020. године, причинињавајући штете на стамбеним објектима и пољопривреди а штете од града 2022. и 2024. године. Приоритет наше заједнице је предузимање мера и поступака адекватног и планског приступа елиминасању, односно смањењу ризика од поплава и клизишта, спремности и реаговање у случају ванредне ситуације као и санација и ублажавање последица истих.

Процена угроженостиштићених/нештићених поплавних подручја детаљно је приказана у изводу из Процене ризика од катастрофа општине Крупањ усвојена решењем СО-е Крупањ од 06.03.2024.г. (Службени лист општине Крупањ“ бр. 7/24), која чини саставни део овог плана.

5. Начин узбуњивања и обавештавања становништва

За сваки слив у зависности од величине и природних карактеристика постоји одређени праг падавина који условљава појаву великих вода на водотоцима. Поменути праг се може дефинисати помоћу три параметра: висина падавина, интензитет и дужина трајања.

РХМЗ је центар за осматрање, мерење, прикупљање, обраду, анализу и издавање хидрометеоролошких података, информација и прогноза, па стога РХМЗ представља окосницу целог система за обавештавање у фазама припреме за спровођење одбране од поплава. РХМЗ прикупља и обрађује податке: ниво воде, метеоролошке величине (падавине, температура и др.), радарска осматрања и др.

Центар за обавештавање и узбуњивање је трансмисија преко које се даље прослеђују све информације које доставља РХМЗ а односе се на појаве бујичних падавина. Све информације добијене од РХМЗ прослеђују се Штабовима на свим нивоима (национални, покрајински, окружни, градски и општински).

Све осмотрене промене битне за настанак, ток и одбрану од поплава Центар за обавештавање и узбуњивање прослеђује штабовима. За одбрану од бујичних поплава битни су подаци о наиласку и месту падања јаког пљуска, наглом топљењу снега, као и рушењу мостова и саобраћајница услед бујица и њима покренутих клизишта.

Систем веза радио и телефонске мреже за спровођење одбране од поплава не постоје и углавном се користе телефони Одељења за ванредне ситуације Шабац – Оперативни центар - 1985, инспектора за јединице ЦЗ за општину Крупањ 584-099, ватрогасно-спасилачке јединице Крупањ – 193, 581-761 и 7581-375, и Општинске управе Крупањ 581-101 и 581-475, као и телефони одговорних руководилаца у прилогу овог Плана. Лица задужена за евидентирање поплава догађаја на подручју општине Крупањ одређена оперативним планом обавештавају, у складу са законом којим се уређује ванредна ситуација, надлежни орган о потреби проглашења ванредне ситуације ако:

- 1) постоји опасност да најављена хидролошка ситуација знатно превазиђе услове ванредне одбране од поплава и
- 2) стање заштитних водних објеката и људски и материјални потенцијал нису довољни за ефикасну одбрану од поплава.

6. Мере заштите од поплава

6.1. Припрема програма превентивних радова и мере за воде II реда и уређење водног режима земљишта

Напомињемо да је на страни 26 и 27 овог плана дат предлог основних група превентивних и заштитних мера за спречавање ерозије, бујица и поплава са освртом на пројектно-техничку документацију коју је општина Крупањ израдила за регулацију појединих деоница на речним коритима. Надлежни орган локалне самоуправе, у складу са Законом о водама донеће програм превентивних мера и радова за смањење ризика од поплава на водотоцима II реда за 2024. годину, у коме ће бити садржане превентивне мере и радови (одржавање и санација заштитних објеката, одржавање водотокова), мере и радови за реконструкцију постојећих и изградњу нових заштитних објеката, као и мере и радови у току спровођења одбране и за отклањање последица након поплавног догађаја.

Превентивне мере одбране од поплава дужни су да спроводе сви органи, привредна друштва, правна и физичка лица која своју делатност и активност обављају на територије општине Крупањ а имајућу у виду донету процену ризика, кроз следеће области:

6.1.1. Стратегије, нормативно уређење, планови

Спровођење превентивно-техничких мера за заштиту од поплава (обезбедити потребна истраживања, студије и пројекте ради предузимања мера и радова за неопходно повећање степена сигурности одбране од поплава;

Утврђивање расположивих ресурса и то: техничких, административних, материјалних, финансијских, кадровских и институционалних, за спровођење одбране од поплава, укључујући и припремање годишњих потреба, биланса и буџета;

Доношење планова обуке и едукације јединица цивилне заштите и грађана зарад ефикасније припремљености у случају поплава и

Изградити План заштите и спасавања.

6.1.2. Систем за рану најаву

Свакодневно праћење прогнозе и кретања водостаја, планирање мера одржавања водотокова другог реда и

Постављање довољног броја кишомера у циљу боље прогнозе количина падавина.

6.1.3. Просторно планирање и легализација објеката

Одржавање заштитних објеката (санирање критичних места), поправка постојећих и изградња нових насипа;

Забрана изградње нових објеката у зонама поплавних таласа;

Забрана складиштења смећа и отпада уз речне токове и

Куповина или рентирање мобилних брана за одбрану од поплава у складу са потребама и могућностима општине Крупањ.

Резимирајућин све наведене превентивне мере на заштити од штетног дејства вода нарочито је важно: стриктно придржавање административних и техничких прописа за безбедност лица, материјалних добара и животне средине у областима од интереса за смањење ризика од поплава (водопривреда, урбанизам, пољопривреда, комуналне и др. делатности); редовно одржавање и чишћење речних корита, обалоутврда и других објеката од интереса за несметано отицање вода; предузећа и друга правна лица чија је имовина односно подручје угрожено од поплава имају законску обавезу доношење Плана одбране од поплава и достављање надлежном општинском органу за водопривреду, најкасније до 01. јануара за текућу годину; реализација планова одрживог развоја за област водопривреде у циљу изградње објеката за заштиту од штетног дејства вода са водопривредним уређајима и опремом; организовање и обука за заштиту од поплава; осигурање од поплава; праћење и благовремено обавештавање о опасности настанка поплава; координација активности свих субјеката који учествују у одбрани од поплава, са акцентом на успостављање сарадње са предузећима којима је поверено одржавање заштитних објеката за одбрану од поплава.

6.2. Превентивне мере и мере заштите у случају непосредне опасности од поплава

Активност виталних система и континуитет у раду (медицинске службе, противпожарна заштита, цивилна заштита, полиција и др.) је врло битна за све време трајања поплава, због чега је првенствено неопходно обезбедити ове институције од плављења. МУП, Сектор за ванредне ситуације – Подручно ватрогасно спасилачка јединица Крупањ је најбитнија карика у ланцу активних виталних система. ПВСЈ Крупањ има сопствено теренско путничко возило па је у могућности да изврши превентивни обилазак и мапирање мерних места уз постављање репера за праћење стања водостаја на рекама. По добијеном упозорењу од стране РХМЗ о раној најави о могућем достизању редовне и ванредне одране од поплава на водоточима наше општине, ПВСЈ Крупањ почиње са редовним обиласком и осматрањем мерних места, пратећи ниво и брзину пораставодотоковао чему обавештава своје претпостављену СВС МУП РС и Општински штаб за ванредне ситуације који на основу извештаја са терена предузима наредне кораке у оквиру своје линије рада и надлежности а све у циљу раних припрема и обавештавању становништва о насталом догађају, како би се хитно предузеле акција упозоравања, евакуације и спасавања. ПВСЈ располаже са: 6 комада моторних преносних пумпи, 5 комада агрегата, 10 комада моторних леђних прскалица, 3 комада моторних тестера и др. опрему.

У оквиру одбране од поплава морају се благовремено предузети одређене активности на комуналној инфраструктури - електричним и водоводним инсталацијама, како би се елиминисала опасност по људске животе и ублажила материјална штета (одговорни у виталним органима унапред дефинишу где, ко и када треба да изврши прекид снабдевања и поновно укључење електричне енергије и др. инсталација). Одговорни за контролу саобраћаја предузеће хитне и неопходне мере како би се спречило загушење и прекид комуникација, нарочито у време евентуалне евакуације становништва из угроженог подручја. Контрола саобраћаја потребна је за време, пре и после поплава, дакле у свим фазама одбране од поплава.

Стално праћење стања на терену уз евидентирање сваких промена на терену (прекид пут, сужења, изградња објеката, клизишта, одрони и др) и оперативних снага (имена и број људи, телефони, адресе, број возила, техничка исправност и сл.)

Успостављање комуникације са повереницима МЗ или другим грађанима од поверења у случају оперативног дејства.

Едукација грађана и непосредно обавештавање грађана о најављеним догађајима и мерама које би они могли предузети ради личне заштите и заштите имовине.

Стална комуникација главних субјеката за реаговање у ванредним ситуацијама (руководство општине, општинске службе, општинска јавна предузећа, Дом здравља, ОВС, ПС, ЕПС, Србијашуме и др) усаглашавање појединачних и заједничких планова активности реаговања у случају ванредних ситуација.

Одржавање неопходне механизације, опреме и средстава у исправном стању уз довољне залихе најнеопходнијих резервних делова и горива.

Набавка и складиштење довољне количина различитих материјала (бетонских елемената, камена, песка, врећа, лопата, колица и др.)

6.3. Оперативне мере и активности када дође до поплава и отклањање последица поплава

На основу добијених информација о падавинама у сливу и нагом порасту водостаја, Штаб за ванредне ситуације процењује степен опасности, активира надлежно људство, потребне мере и механизацију а ако очекивана поплава превазилази одбрамбене капацитете проглашава ванредну ситуацију. Активирају се снаге МУП-а за одбрану и спашавање, цивилна заштита, комуналне службе, водопривредна предузећа и др. Битно је благовремено алармирање јавности и становништва на угроженом подручју преко локалних медија (радио, телевизија), јер за кратак временски период становништво мора спремно дочекати наредбу о евакуацији-спашавању становништва и смањењу материјалних губитака. Главни кораци у операцији спашавања становништва су: идентификација простора који се евакуише, развијање процедуре за евакуацију (правац, дестинација, време), формирање центра за пријем и привремени боравак угрожених, ургентне мере (хитна медицинска помоћ, противпожарна заштита, интервенције комуналних служби у случају прекида снабдевања водом и електричном енергијом) и повратак евакуисаног становништва по налогу штаба.

Евакуација од поплава врши се померањем угроженог становништва, стоке и МТС на ближа безбедна подручја оквиру општине Крупањ, код суседа или фамилије угрожених. У случају поплава ширих размера капацитети у којима ће се вршити смештај угрожених су јавни објекти и угоститељско-туристичке организације које располажу са смештајним капацитетима.

Провера стања механизације и залиха у случају најаве догађаја и превентивно распоређивање материјала и механизације на критичне тачке у зависности стања на терену и могућих сценарија да ли су питању бујичне поплаве (Чађавица, Богоштица, Кржава и др) или поплаве услед топљења снега или дуготрајних киша (Јадар и Ликодра)

Праћење стања на терену, заседање Општинског штаба за ванредне ситуације и предузимање активности на основу њихових наређења и упустава.

Превентивно депонирање материјала и распоређивање механизације уз покривање што више критичних места на основу реалних дојава и тренутног стања на терену.

Поштовати значај повратне информације и њену улогу за сагледавање свеопште ситуације.

У случају проглашења ванредне ситуације поступати по донетим Плановима уз сталну комуникацију и усаглашавања, услед непредвиђених околности, промена и дешавања на терену.

У завршној фази одбране од поплава-отклањање последица поплава активно се укључује и општинска Комисија за процену штета од елементарних непогода образована решењем Председника општине II број 02-1/2022 од 26.01.2022.године (са задатком да што ефикасније организује рад на процени штете и писане извештаје благовремено достави надлежним институцијама) у следећем саставу:

Списак чланова Комисије за процену штета од елементарних непогода

Ред. број	Име и презиме	Назив предузећа, установе где ради и функција	АДРЕСА			ТЕЛЕФОН	
			На послу	посао		мобилни	
1	2	3	4	5	6		
1.	Александар Гошић председник	Општинска управа	Крупањ М. Тита 2	581-475/109	063/1430908		
2.	Зорица Маринковић члан	Општинска управа	Крупањ М. Тита 2	581-475/109	064/8516552		
3.	Милоје Перић члан	Општинска управа	Крупањ М. Тита 2	581-475/115	064/6419223		
4.	Милан Лукић члан	Општинска управа	Крупањ М. Тита 2	581-475/115	064/6419225 063/8854832		
5.	Зоран Стојановић члан	Општинска управа	Крупањ М. Тита 2	581-475/114	064/6413053 064/3032327		
6.	Славица Ћотуновић	Општинска управа	Крупањ М. Тита 2	581-475/114	064/1148924 064/6492730		
7.	Татијана Дамњновић	Општинска управа	Крупањ М. Тита 2	581-475/114	064/6492756		
8.	Дарко Марковић	ПССС Лозница	Крупањ М. Тита 2	064/2689089	064/2689089		
9.	Филип Поповић	ПССС Лозница	Крупањ М. Тита 2	064/0239966	064/0239966		
10.	Дејан Стефановић	ПССС Лозница	Крупањ М Тита 2	064/3479136	064/3479136		
11.	Председник или зам.предс. савета месне заједнице	Месна заједница на чијој територији је штета	Списак са адресама и телефонима у прилогу				

7. Организовање одбране од поплава

7.1. Дужности и обавезе субјеката одбране од поплава и других правних субјеката

У случају проглашења ванредне ситуације сви субјекти су дужни да:

- Одржавају саобраћајнице локалног карактера и путеве од значаја за одбрану од поплава;
- Обезбеде функционалност и заштиту објекта у ванредним ситуацијама од штетног дејства воде (редовно чишћење око мостова, канала, сливника, пропуста у склопу пута на којима се формира бујични талас);
- Обезбеде прилазе за одбрану од поплава;
- Обезбеде поуздано водоснабдевање становништва и све потребне мере заштите виталних објеката система за водоснабдевање који могу бити угрожени штетним дејством вода;
- Обезбеде функционалност атмосферске и фекалне канализације у ванредној ситуацији;
- Обезбеде поуздано функционисање сопствене оперативе и механизације у ванредној ситуацији и са њом учествују у реализацији одбране од поплава у свим фазама, а по упутствима и налозима Општинског штаба за ванредне ситуације;
- Обезбеде заштиту људи и имовине од опасности од електричних удара на угроженом подручју, планирање и организацију кадрова, опреме и средстава за пружање помоћи учесницима у одбрани;
- Обезбеде електричну енергију до локалитета за напајање пумпних агрегата.

У току поплава и отклањању последица од поплава за организацију и пружање прве медицинске помоћи, прве ветеринарске помоћи, санацију спасавање, евакуацију, збрињавање угроженог становништва и спровођења других мера заштите од поплава, ангажују се предузећа, установе и други субјекти у зависности од делатности.

Дом здравља Крупањ, врши планирање и организацију кадрова, опреме и медицинских средстава за пружање помоћи учесницима у одбрани од поплава на угроженом подручју у

различитим фазама одбране и стара се о епидемиолошкој ситуацији, као и о исправности воде и хране.

Центар за социјални рад Крупањ, Црвени крст и друге установе врши обезбеђење смештаја угроженог становништва и поделу потребних средстава за помоћ угроженом људству у храни, одећи и медицинским средствима.

Ветеринарска станица Крупањ, врши планирање и организацију кадрова, опреме и медицинских средстава за пружање помоћи животињама на угроженом подручју и учествују у отклањању последица насталих од поплаве.

ЈП „Пут“ Крупањ у циљу спровођење активности на одбрани од поплава обавља следеће активности: стално праћење стања водотокова, пуњење врећа песком, одлагање, чување и довоз истих на критична места, постављање и обезбеђење виталних и стамбених објеката, ангажовање потребне механизације на чишћењу речних корита, запушених пропуста и уских грла, уклањање оборених стабала дрвећа, сеча истих, крчење шибља са уклањањем истог, санација од бујичних наноса на путној инфраструктури и прање истих. Ради ефикасније заштите од поплава и брзог реаговања, може формирати депоније камена, песка, шљунка, на локацијима која неће бити плављене а које су најближе критичним пунктовима.

Дужно је да организује дежурство и стави у приправност сву расположиву механизацију и људство, односно предузме све потребне мере заштите комуналних објеката и друге имовине у складу са сопственим плановима заштите у ванредним ситуацијама.

У циљу спровођења превентивних мера и радова на заштити од поплава у редовним активностима ово предузеће ће набављати камен и агрегате (чиста и прљава ризла, шут) од предузећа „Getmax“ d.o.o, Нови Сад на каменолому Ликодри, са којима има закључен уговор а у ванредним околностима и са оближњих оближњих каменолома Астра СБ из Завлаке, „Рудник камена Ликодра“, „Stobex“ доо Лозница, локалних стоваришта и депонија. Ово преузеће је у ванредним околностима задужено са снабдевање пијаћом водом угроженог становништва из расположиве цистерне капацитета 7500 литара и другим начинима у складу са плановима овог предузећа. На залихама овог предузећа налази се око 4m³ песка за пуњење врећа и око 1500. врећа за пуњење песком. У непосредној близини магацинског простора Ватрогасно-спасилачке јединице Крупањ налази се око 3000 комада врећа за пуњење песком, 5 преносних моторних пумпи за извлачење воде појединачног капацитета 600 литара/минути. Вреће за пуњење по потреби могу се обезбедити у пољопривредним апотекама и стовариштима грађевинског материјала које тренутно располажу са око 9000 комада. Песак и шљунак се може обезбедити такође на стовариштима грађевинског материјала: Бањевац ДОО Крупањ, Владе Зечевића 175 и Карика ДОО Крупањ, Владе Зечевића 40, који имају на залихама око 40m³ песка и 70m³ шљунка. Самостална аутопревозничке радње Милан Митровић Ликодра на стоваришту грађевинског материјала у Крупњу, ул. В.Зечевића и предузеће „Бећари-коп“ у Ликодри власника Ивана Митровића из Ликодре имају око 100 m³ песка и 500 m³ шљунка.

ЈП „1. Мај“ Крупањ у циљу спровођење активности на одбрани од поплава обавља следеће активности: констатно прати производњу, дистрибуцију и хигијенску исправност воде за пиће, обезбеђује све потребне мере заштите да до загађења не дође; благовремено обавештава кориснике комуналних слуга о планираним или очекиваним сметњама и прекидима које могу настати, обезбеђује несметано одвођење атмосферске и отпадне вода, изношење комуналног отпада, асанацију терена, уклањање угинуле стоке и животиња, сахрањивање истих у сарадњи са републичком ветеринарском инспекцијом, организује дежурства и ставља у приправност сву расположиву механизацију и људство, односно предузима све потребне мере заштите комуналних објеката и друге имовине у складу са сопственим плановима заштите у ванредним ситуацијама.

Месне заједнице су дужне да предузимају широке мере указивања потребе да свако домаћинство узме учешће у заштити око угрожених површина, којим би редовним одржавањем оспособили за одбрану од поплава већих размера. Такође месне заједнице су дужне да предузму све потребне мере за ангажовање обавезне радне снаге за уређење потока и канала за одвод воде на својој територији како не би дошло до загушења бујичних токова. Саветимесних заједница у сарадњи са стручном службом месних заједница, Одељењем за привреду и локални економски развој, Одељењем за планирање, изградњу, инспекцијске и стамбено комуналне послове дужни су да обезбеде контролу над стањем речних токова и депоновање смећа, земље и отпадног материјала како би се спречило сужавање речних корита.

Задаци команданта, заменика команданта, начелника и цивилне заштите. У зависности од фазе одбране од поплава командант Општинског штаба за ванредне ситуације координира рад са општинским и државним институцијама, односно виталним системима задуженим у одбрани од поплава.

У првој фази – припреме за одбрану од поплава Командант Општинског штаба врши следеће послове:

- заказује и руководи седницама одговорних општинских институција за одбрану од поплава на којима се усвајају планови рада;
- обезбеђује услове за имплементацију општинског Плана код свих општинских субјеката;
- у случају да постоји потреба врши усаглашавање општег и оперативног плана са општим планом за одбрану од поплава Владе Републике Србије и оперативним планом МПЗЖС;
- обезбеђује услове за рад, за интегралне и координиране активности у имплементацији оперативних планова за одбрану од поплава и организован рад у ванредним условима;
- обезбеђује услове за израду техничке документације за одбрану од поплава за подручје општине Крупањ;
- обезбеђује услове за реализацију програма мера и активности за информисање и едукацију јавности;
- организује у сарадњи са другим субјектима и спроводи програм мера и активности за обезбеђење прихватних центара за прихват људи и имовине у ванредним условима;
- прати реализацију радова у складу са усвојеним плановима рада;
- прима и прати информације у вези са наиласком олујних облака који му доставља РХМЗ;
- у циљу ефикаснијег спровођења стручно-оперативних активности на поплавленом подручју формира Стручно-оперативни тим за одбрану од поплава са јасно дефинисаним задацима.

У другој фази – ванредна одбрана од поплава, Командант општинског штаба врши следеће послове:

- руководи радом штаба за ванредне ситуације;
- координира активност са задуженим за одбрану од поплава;
- сарађује са руководством за одбрану од поплава;
- сарађује са руководством за одбрану од поплава из националног оперативног плана;
- сарађује са оперативним руководством за одбрану од поплава у области цивилне заштите и оперативним лицем националног центра за обавештавање и узбуњивање;
- издаје наредбу о предузимању мера за спречавање бујичних, поплава које се односе на ангажовање радне снаге, механизације и других средстава;
- издаје наредбу о предузимању мера на заштити здравља људи и добара која се односе на ангажовање радне снаге, механизације и других средстава;
- даје предлог надлежном органу за евакуацију становништва и имовине у ванредним околностима у координаци са штабом за ванредне ситуације;
- на предлог чланова штаба, односно руководиоца стручно-оперативног тима за одбрану од поплава Председник општине као комадант штаба проглашава ванредну одбрану од поплава.

У трећој фази – ванредна ситуација, командант општинског штаба обавља следеће послове:

- у случају када постојећи и планирани одбрамбени систем није довољан и прети изливање воде и налет бујице, тада се приступа локалном привременом надвишењу одбрамбене линије, слагањем врећа пуњених песком или земљом, преко круне насипа или горњег платоа регулисане одбране;
- ако предходне мере нису довољне, на предлог општинског штаба, Председник општине Одлуком праглашава ванредну ситуацију;
- организује, руководи и координира спровођење програма евакуације становништва до прихватних центара у ванредним околностима у координацији са Штабом за ванредне ситуације и стручно-оперативним тимом.

У четвртој фази - отклањање последица од поплава, командант општинског штаба обавља следеће послове:

- обезбеђује услове за спровођење мера и руководи активностима и радовима на отклањању последица поплава по престанку опасности;
- обезбеђује услове за контакт са институцијама за благовремено пружање финансијске и материјалне помоћи угроженом становништву и привреди на подручју општине;

- врши обилазак поплављеног подручја и лично се уверава у стање, висину и обим штета, као и мера за превазилажење и санацију;

Заменик команданта општинског штаба у одсуству команданта штаба или по његовом налогу у свему га замењује.

Начелник Општинског штаба за ванредне ситуације за одбрану од поплава у првој фази одбране - припрема за одбрану од поплава, врши следеће послове:

- врши непосредан увид стања на угроженом подручју у сарадњи са општинским штабом и предлаже потребне мере;

- спроводи наредбе руководиоца штаба, информише га о стању на терену и предлаже предузимање радова и мера који изискују материјалне трошкове у току одбране као и за отклањање последица поплава;

- организује реализацију потребних мера за неопходне и хитне радове на угроженим подручјима, по добијању сагласности команданта штаба, Окружног или Републичког штаба;

Припадници цивилне заштите врше следеће пословне у свим фазама одбране:

- врше непосредан увид у стање на поплављеном подручју у сарадњи са саветима месних заједница и достављају информације штабу;
- предлаже спровођење радова и мера на свом терену у зони одбране на водотоку;
- организује и руководи хитним радовима и мерама у свом реону;
- извештавају Општински штаб за ванредне ситуације о предузетим мерама и води евиденцију о стању на терену, ангажованом људству, механизацији и друго;
- извештавају начелника о предузетим мерама и активностима, стању на терену и воде евиденцију о ангажованом људству механизацији и друго;
- спроводе евакуацију становништва и стоке на угроженом подручју заједно са другим субјектима и снагама, на основу наредбе Општинског штаба за ванредне ситуације.

Руководилац Стручно-оперативног тима за одбрану од поплава врши следеће послове (по фазама):

Фаза I – Припрема за одбрану од поплава:

- Директно обезбеђује примену оперативног плана код субјеката који учествују у заштити и спасавању од бујичних поплава;
- Координира рад цивилне заштите, савет месних заједница и о томе обавештава команданта Општинског штаба;
- Врши непосредан увид у стање на подручју које може бити угрожено, у сарадњи са Општинским штабом и предлаже потребне мере из свог домена.

Фаза II, III и IV, Ванредна одбрана од поплава, Ванредна ситуација и отклањање последица:

- Врши непосредан увид у стање на угроженом подручју у сарадњи са Општинским штабом и предлаже потребне мере;
- Предлаже команданту штаба за ванредне ситуације проглашавање ванредне одбране од поплава на водотоцима на којима се спроводи одбрана од поплава, у сарадњи са стручно-оперативним тимом за одбрану од поплава и о томе обавештава надлежног руководиоца из републичког оперативног плана;
- Спроводи наредбе команданта Општинског штаба, информише га о стању на терену и предлаже предузимање радова и мера који изискују материјалне трошкове у току одбране као и за отклањање последица бујичних поплава;
- Организује реализацију потребних мера за неопходне хитне радове на угроженим подручјима, по добијању сагласности команданта Општинског штаба;
- Уколико би нечињењем били угрожени животи становника предузима мере без добијене сагласности, како би се сачували људски животи;
- Води евиденцију о предузетим радовима и мерама у току одбране и отклањању последица бујичних поплава;
- Подноси извештај команданту Општинског штаба по завршетку одбране од бујичних поплава као и у току одбране.

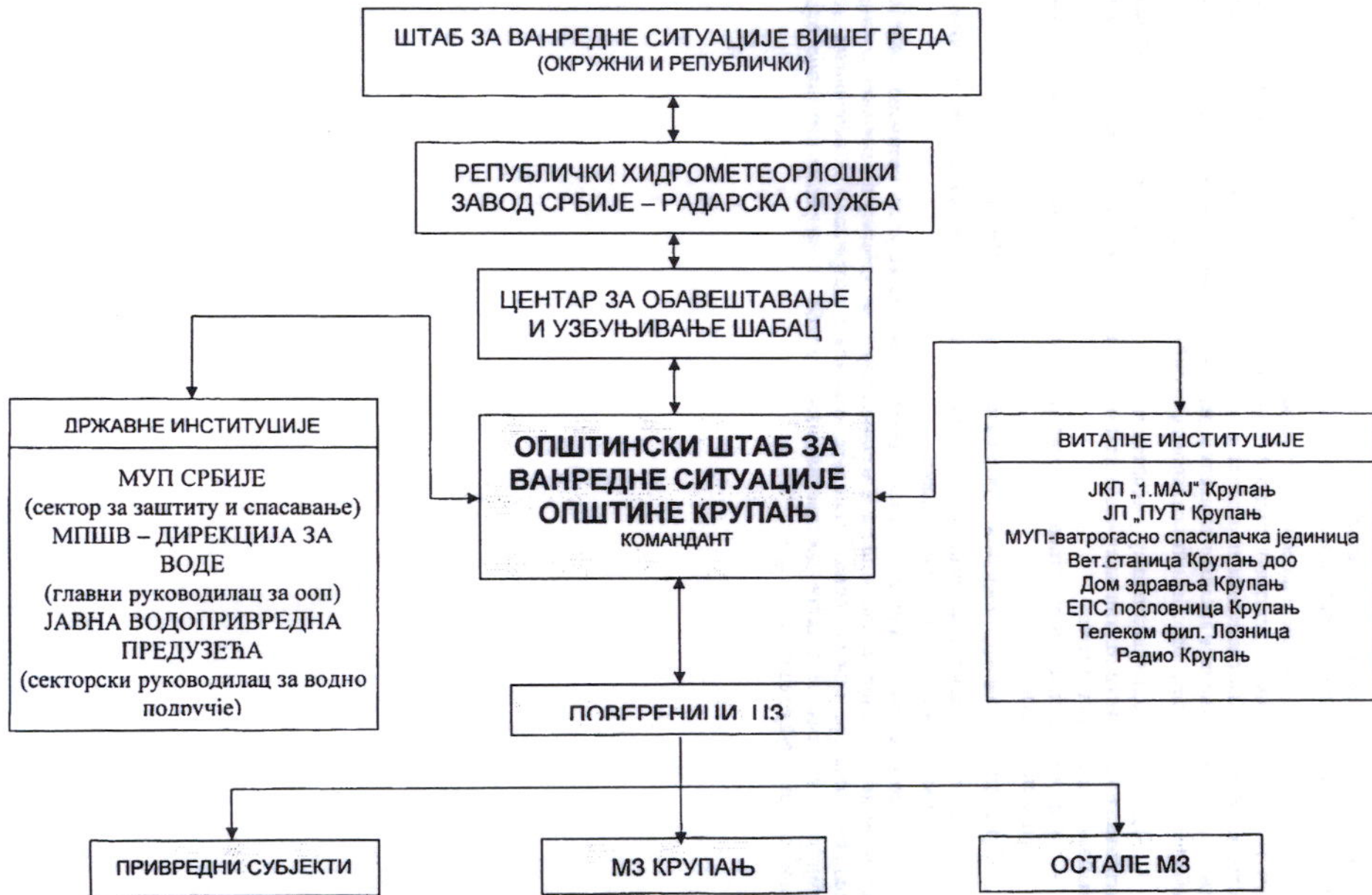
Остали овлашћени представници привредних субјеката и институција који су ангажовани на заштити од поплава имају посебне дужности и обавезе. Делокруг рада везан је за делокруг објекта и институције. У свим фазама одбране врше следеће послове: непосредан

увид и стање на угроженом подручју и достављају информације руководиоцу стручно оперативног тима и Општинском штабу за ванредне ситуације; предлажу спровођење радова и мера у оквиру своје надлежности; организују и руководе хитним радовима и мерама у свом предузећу-институцији; извештавају Општински штаб за ванредне ситуације о предузетим мерама и воде евиденцију о стању на терену, ангажованом људству и механизацији; редовно одржавају (чисте) канале, пропусте и друге објекте који служе за одвођење сувишних атмосферских вода испред својих стамбених, пословних и других зграда, дворишта и пољопривредног земљишта.

Грађани насељених места, власници и корисници државних, друштвених, приватних и других објеката дужни су да:

- редовно одржавају (чисте) канале, пропусте и друге објекте који служе за одвођење сувишних атмосферских вода испред својих стамбених, пословних и других зграда, дворишта и пољопривредног земљишта;
- преко савета месних заједница и инспекцијских органа забране неконтролисано бацање отпада у речне токове, притоке, долине и другим местима који служе намени природног отицања атмосферске воде;
- превентивно примењују све наведене превентивне мере у циљу заштите од поплава и редовно учествују у свим фазама одбране од поплава у људству и сопственој механизацији.

Шема руковођења и координације субјектима одбране од поплава



7.2. Списак опреме и механизације која се може користити у спровођењу одбране од поплава

Утабели дат је приказ тренутно расположиве механизације којом располажу Јавна предузећа чији је оснивач општина, као и друга приватна предузећа чије се ангажовање планира у одбрани од поплава. Алат за спровођење одбране од поплава наменски опредељен не постоји. У интервенцијама се користи алат предузеће који је у свакодневnoj употреби (ручна колица, будак, мотика, крамп, ашов и друга). Материјал за спровођење одбране од поплава постоји на локалним подзајмиштима и депонијама предузећа, исти одговара намени и може се обезбедити по потреби као што је и до сада при интервенцијама коришћен.

ЈП „Пут“ располаже следећим материјалом: ручналопата-30; крамп-4; секире-2; ручна тестера-1, ручна колица-1, маказе-1, будак-4, ручна коса-5, мотика-3, грабље-4, ашов-3; виле-2, моторне тестере-3. Сва расположива опрема и механизација се налазе у кругу предузећа ЈП Пут Крупањ. Набавка камена и каменог агрегата у редовним активностима добавља се из каменолома из Корените од „Stobex“ доо Лозница са којом предузеће има закључен уговор.

Одговорна лица предузећа су у обавези да као представници привредних субјеката који су ангажовани на заштити од поплава у свим фазама одбране као и у фази ванредне ситуације и фази отклањања последица штета:

- врше непосредан увид у стање на подручју за које су задужени и достављају информације начелнику штаба,
- раде на спровођењу предложених радова и мера у току одбране,
- извештавају начелника штаба о предузетим мерама и воде евиденцију о стању на терену, ангажованом људству и механизацији.

Одговорна лица јавних и других предузећа имају обавезу: да прецизно дефинишу приказ расположивог материјала (као и алата и механизације) за одбрану од поплава, означе у оквиру предузећа локације складиштења, процедуре ефикасног допремања и коришћења истог током одбране од поплава и податке доставе начелнику штаба за ванредне ситуације најкасније до 01. јануара за текућу годину.

Табела: Списак механизације

Ред. број	Предузеће, власник механизације	Одговорно лице	Адреса и телефон	Марка и тип возила	Руководилац Возила-машине
1.	ЖКП „1Мај“ Крупањ 26.септембар 2 15314 Крупањ	Милутин Поповић, директор	Крупањ, 7581-350 583-040 065/8581383	Смећар марке „Сканија“ кап.20м ³ LO 159-VZ	Рељић Миломир Ликодра 065/8581358
				Смећар марке „Volvo“ LO140-RU	Симеун Калабић Крупањ 065/8581-369
				Лада „Нива“ теренско возило LO 027-УЛ	Ђурић Жељко 065/8581371
				Застава 10 Lo 041 ZN	Милутин Поповић 065/8581350
				Цитроен Цампи,теретно возило LO-042-AV	Драган Петровић 065/8581351
				-минибагер гусеничар	Мирко Марковић 065/8581-373
				Камион путарац Ренаулт мастер LO – 109-UF	Ђурић Жељко 065/8581372
				Смећар марке Форд LO-158-VH	Рељић Миломир Ликодра 065/8581358
				Камион кипер, Мерцедес LO-170-HL	Крстић Немања 065/8581-350
				Пежо 406 LO-149-AP	Костадиновић Милосав 065/8581-371
Утоваривач гусеницама	на Симеун Калабић 065/377-8199				
2.	ЈП „Пут“ Крупањ 26.септембар 2 15314 Крупањ	Александар Зарић, в.д.директор	Крупањ 7581-210 065/2001083 066/83101112 064/3350434	-мотокултиватор CO 494	Дарио Мигић 069/5180405
				-утоваривач-улт 160 ЦК	Поповић Младен 066/8310123
				-ровокопач-утоваривач скип	Протић Владимир 066/8310120
				-Fertec 860CE	Владимир Симеуновић, 066/8310134
				-JCB 4CX	Владимир Симеуновић, 066/8310134
				-гредер	Симић Владимир 066/8310129
				-мерцедес актрос LO 062HG	Ковачевић Мирослав 066/8310128
				-фап14/14; LO 099 CO	Ђурђевић Никола, 066/8310121
				-фап 14/14; LO 044 UN	Владимир Симеуновић

				066/8310134
				-Ман 18 360 LO 147 FK Лукић Драгослав 066/8310127
				-цистерна за воду Ивеко LO 080 SV Теовановић Предраг 066/8310125
				-лада Нива теренско возило Милан Матић 066/8310115
				-Toyota RAV 4 Златомир Деспотовић 066/8310111
				-трактор belarus MTZ 889.2 Милан Ђукановић 066/8310139
				-ваљак KWW 12 Милосав Поповић 065/8582126
				Мерцедес актрос 3343 LO 090-XZ Марковић Здравко066/8310124
3.	„Бећари коп“ Ликодра	Митровић Иван и Милан	Церова 065/3772540 573-233	- улт 200 - скип-4 СХ (2ком) - камион (6 ком) -багер (3 ком)(гусен) Митровић Иван 065/ 3772543 Митровић Милан 065/ 3772540
4.	СГР „Развој Марковић“ Крупањ	Марковић Милорад	Крупањ 581-678 063/1068866	-булдозер - грејдер - скип-ЈСВ-3СХ - мини багер - багер точкаш - камион (4 ком) Марковић Милорад 063/ 8878776
5.	„Вim-trade“ Врбић	Поповић Богдан	Врбић 597-147 063/8867969	- улт-RD-130 -камион са грајфером Поповић Богдан
6.	„Мико“ Липеновић	Гошић Мирослав	Липеновић 065/3779201	- скип-894 -камион са грајфером Гошић Мирослав
7.	СЗР „Кос“ Бела Црква	Бранко Ракић	Бела Црква 062/1081539	- скип камион са грајфером Бранко Ракић
8.	„Међава- коп“ Крупањ	Миломир Поповић	Крупањ 065/3778839	-комбинирка (ровокопач, утоваривач) Миломир Поповић
9.	Рудник камена Ликодра	Милован Зељић	Ликодра 062/8806750	-Радна машина Багер О&К са кашиком 26Т -Багер гусеничар ОК 22 -багер гусеничар самсунг -утоваривач Милован Зељић Крупањ Владе Зечевића бб

8. Руковођење одбраном од поплава

8.1. Штаб за ванредне ситуације и остали субјекти и њихова хијерархијска повезаност и субординација.

Штаб за ванредне ситуације именован је решењем СО-е Крупањ број: 000961625 2024 05476 001 000 000 001 04 005 од 13.06.2024.године („Службени лист општине Крупањ“ бр. 9/2024). Потом је донето решење о измени решења о именовању Општинског штаба за ванредне ситуације општине Крупањ број 003366958 2024 05476 001 000 060107 04 018 од 06.12.2024.године („Службени лист општине Крупањ“ бр. 29/2024). СО-Крупањ дана 25.03.2021.године донела је Одлуку о образовању јединице цивилне заштите опште намене за територију општине Крупањ ранга-вода са три одељења I број: 02-5/2021 од 25.03.2021.године („Службени лист општине Крупањ“ бр. 3/2021). Јединице цивилне заштите ангажују се по потреби у свим насељима на територији општине Крупањ, на основу наређења Општинског штаба за ванредне ситуације а изузетно се могу упутити и на испомоћ и другим локалним самоуправама. Општинско Веће општине Крупањ дана 12.03.2021.године донело је Одлуку о одређивању субјеката од посебног значаја за заштиту и спасавње у општини Крупањ I број: 06-6-18/2021 од 12.03.2021.године, што је приказано кроз списак правних лица од интереса за одбрану од поплава са подацима о одговорним лицима кроз табелу V на страни 50, 51 и 52 овог плана. Општина Крупањ је израдила студију акустичности и има израђен извештај о испитивању електричне сирене за узбуђивање а има и формирану јединицу цивилне заштите за узбуђивање на територији општине Крупањ. Усвојена је Стратегија управљања ризицима општине Крупањ („Службени лист општине Крупањ“ бр. 19/2022) и Процена ризика од катастрофа. У 2023.години донет је План заштите од пожара.

Списак чланова штаба за ванредне ситуације у општини Крупањ

Ред. број	Име и презиме	Назив предузећа, установе где ради и функција	АДРЕСА	ТЕЛЕФОН		
			На послу	Посао фиксни	кући	мобилни
1	2	3	4	5	7	8
1.	Младен Стефановић командант	Председник општине Крупањ	Крупањ М. Тита 2	581-101	065/6573763	065/6573763
2.	Јована Васиљевић заменик ком.	Заменик председника Општине Крупањ	Крупањ М. Тита 2	581-101	064/0406218	064/0406218
3.	Мирослав Матић начелник	Инспектор за јединице цивилне заштите ОВС Шабац	Шабац		060/3826119	060/3826119
4.	Милорад Симић члан	Начелник Општинске управе Крупањ	Крупањ М. Тита 2	581-101	573-108	064/6413060
5.	Славица Ђотуновић, члан	Руководилац одељења за инспек.,стам.ком., имовинско правне послове урбанизам и грађевинарство	Крупањ М. Тита 2	581-101	064/6492730	064/6492730
6.	Војислава Јакшић, члан	Рачуновођа за месне заједнице	Крупањ М. Тита 2	581-101	064/8516553	064/8516553
7.	Владан Андрић, Брштица	Вођа ватрогасно спасилачке јединице Крупањ	Крупањ 26 септембар 66	581-375	064/8924199	064/8924199
8.	Владимир Стефановић, члан	Саветник за послове планирања одбране и планирања заштите од	Крупањ М. Тита бр.2	581-101	065/2001083	065/2001083

		елементарних непогода				
9.	Милутин Поповић члан	директор ЈП „Пут“ Крупањ,	Крупањ 26 септембар бр.4	7581-350	065/8581350	065/8581350
10.	Горица Недић члан	Секретар Црвеног крста Крупањ,	Крупањ М.Тита 51	7581-763	582-395	061/2898919
11.	Дарко Мићић члан	начелник МУП- ПС Крупањ, члан	Крупањ 1.мај 4	581-338	7582-638	064/8925921
12.	Саво Танасић члан	ЈП ЕПС Технички центар Краљево Одсек Лозница Пословница Крупањ	Крупањ Фабричка 17	7581-134	064/8463048	064/8463048
13.	Миленко Крсмановићчлан	В.д. директор Дома здравља Крупањ	Крупањ В. Зечевића 61	581-311	064/2586139	064/2586139
14.	Мирослав Средојевић члан	Доктор ветеринарске медицине	Крупањ В. Зечевића 123	7581-276	060/7582958	060/7582958
15.	Радивоје Павловић члан	директор „Слобода 90“ ад Крупањ	Крупањ	582-830	7582-224	066/9618799
16.	Александар Зарић члан	В.д. директор ЈП „Пут“	26 Септембар број 4 Крупањ	7581-581 7581-210	064/3350434	064/3350434

Одбраном од бујичних поплава на водотоковима II реда на територији општине Крупањ руководи Општински штаб за ванредне ситуације општине Крупањ. У циљу ефикаснијег деловања штаба, исти може да формира Стручно-оперативни тим за одбрану од поплава и именује његовог руководиоца.

Општинска управа општине Крупањ, преко Општинског штаба за ванредне ситуације – Стручно-оперативног тима за одбрану од поплава, прикупља све потребне информације и пружа техничку и сваку другу помоћ у превенцији и непосредној одбрани од бујичних поплава. Такође, остварује сарадњу са надлежним републичким институцијама, пре свега Министарством унутрашњих послова Републике Србије-Сектором за ванредне ситуације, Одељењем за ванредне ситуације у Шапцу.

Општински штаб за ванредне ситуације општине Крупањ је у сталном контакту са Републичким хидрометеоролошким заводом Србије, односно одговорним службама (сектори метеорологије и хидрологије).

Стручно-оперативни тим за одбрану од поплава, организује сакупљање података са терена преко председника/заменика председника савета месне заједнице.

У случају најаве метеоролошко-хидролошких услова, који указују на могућност настанка бујичне поплаве на територији општине Крупањ, члан тима задужен за праћење хидрометеоролошких услова и водотокова обавештава руководиоца Стручно-оперативног тима за одбрану од поплава и команданта Општинског штаба за ванредне ситуације општине Крупањ.

Руководилац Стручно-оперативног тима одбране од поплава активира секторског руководиоца водног подручја „Сава“ према републичком Оперативном плану одбране од поплава који обавља следеће активности:

- одређује обим и врсту одбрамбених мера;
- активира оперативу (механизацију, средства и људство) одговорног предузећа;
- обезбеђује алат, материјал и опрему на датом сектору;
- по потреби ангажује додатно људство у сарадњи са Саветом месних заједница.

На захтев секторског руководиоца, уколико се укаже потреба руководиоца Стручно-оперативног тима за одбрану од поплава ангажује јавна предузећа и приватна грађевинска предузећа. Током трајања активности на одбрани од бујичних поплава руководиоца Стручно-оперативног тима је у сталном контакту са командантом Општинског штаба за ванредне ситуације. По престанку опасности од бујичних поплава, Комисија за процену штете образована Решењем Председника општине Крпањ, извршиће детаљни обилазак подручја у циљу процене штете и израде извештаја са одговарајућом фотодокументацијом. Руководилац Стручно-оперативног тима за одбрану од поплава, дужан је да команданту Општинског штаба за ванредне ситуације општине Крупањ, достави извештај о извршеној одбрани од бујичних поплава, најкасније 15 дана од престанка одбрамбених активности.

Систем веза за организовање и спровођење одбране од бујичних поплава на подручју општине Крупањ, обезбеђен је применом постојећих система мобилне и фиксне телефоније и телефакса. Чланови Општинског штаба за ванредне ситуације општине Крупањ, као и чланови Стручно-оперативног тима за одбрану од поплава користе мобилне телефоне у систему. Општински штаб за ванредне ситуације општине Крупањ, остварује ефикасну сарадњу са локалним радио и ТВ станицама, у циљу брзог и ефикасног преноса информација. Комуникација између субјеката у одбрани и Општинског штаба за ванредне ситуације одвија се по усвојеној шеми руковођења и координације, у складу са Оперативним планом. Руководилац Стручно-оперативног тима за одбрану од поплава је задужен за ажурирање (сакупљање, обрада и пренос) свих релевантних података и благовремено успостављање комуникације са субјектима у свим фазама одбране.

Списак месних заједница са подацима председника и заменика председника на подручју општине Крупањ

Ред. бр.	НАЗИВ МЕСНЕ ЗАЈЕДНИЦЕ	Председник и заменик председника	БРОЈ ТЕЛЕФОНА
1.	БАЊЕВАЦ 15314 Крупањ	Милован В. Андрић Миленко М. Андрић	7582-632, 064/4289837 7582-695, 064/4169879
2.	БЕЛА ЦРКВА 15313	Љиља Јеремић Зоран Крстић	591-333, 064/4469404 591-052, 064/0039955
3.	БОГОШТИЦА 15314 Крупањ	Душко Андрић Радован Матић	597-184, 065/5575062 065/8101688
4.	Г. БРЕЗОВИЦЕ 15312 Завлака	Раденко Лазић Драган Алимпић	064/8333823
5.	Д. БРЕЗОВИЦЕ 15312 Завлака	Марина Тодоровић Бошко Љубинковић	592-409, 065/5356631 592-216, 061/1564042
6.	БРШТИЦА 15314 Крупањ	Горан Стојановић	7584-521, 064/2567413
7.	ВРЕИЋ 15313 Бела Црква	Горан Поповић Славко Аврамовић	595-000, 063/8884761 595-038
8.	ДВОРСКА 15314 Крупањ	Милан Лукић Душан Петровић	579-194, 064/3479539 579-037, 065/3778381
9.	ЗАВЛАКА 15312	Славиша Радивојевић	592-129, 061/6203211
10.	КОСТАЈНИК 15314 Крупањ	Драган Нешковић Марија Ђукановић	572/025, 060/5720250 572-089
11.	КРЖАВА 15314 Крупањ	Саво Манојловић Живко Миладиновић	7584-348, 065/3778387 064/8563795
12.	КРАСАВА 15312 Завлака	Марија Јовановић Бојан Перишић	064/3032318 573-152, 064/9601539
13.	КРУПАЊ 15314	Жељко Теовановић Гојко Деспотовић	582-584, 064/2815887 065/5682173
14.	ЛИКОДРА 15314 Крупањ	Зоран Антонић Симић Владимир	573-141, 065/2673141 573-108, 064/3762981
15.	ЛИПЕНОВИЋ 15314 Крупањ	Младен Марковић Бранко Арсеновић	7582-086, 065/3779203 064/5733319
16.	МОЈКОВИЋ 15312 Завлака	Драган Ђаковић Зоран Марковић	063/481811 069/0235001
17.	ПЛАНИНА	Раденко Грујичић	064/2528977

	15314 Крупањ	Драган Секулић	066/9665817
18.	РАВНАЈА 15312 Завлака	Матија Јелић Драгана Ковачевић	069/1949506 065/9592163
19.	СТАВЕ 15313 Бела Црква	Жељко Ракић Добривоје Крсмановић	014/3454-118, 065/6105848 014/3454-165, 069/2644116
20.	ТОЛИСАВАЦ 15314 Крупањ	Владимир Антић Илија Кнежевић	065/5219044 064/9118850
21.	ТОМАЊ 15314 Крупањ	Живко Стакић Миленко Секулић	063/8829930 065/6696516, 064/4049100
22.	ЦВЕТУЉА 15312 Завлака	Зоран Лукић Славиша Тешић	592-664,065/6852894, 592-181,064/3446877
23.	ЦЕРОВА 15314 Крупањ	Рајко Ковачевић Милан Петровић	065/2611948 065/4471016
24.	ШЉИВОВА 15314 Крупањ	Горан Срећковић Александар Вилотић	597-202, 063/8503364 597-141

Списак правних лица од интереса за одбрану од поплава са подацима о одговор. лицима

Ред. број	Назив субјекта	Име и презиме руководиоца	телефон		Адреса стана
			стан	посао	
1	2	3	4	5	6
I ОРГАНИЗАЦИОНЕ ЈЕДИНИЦЕ МИНИСТАРСТВА					
1.	Начелник окружног штаба за ванредне ситуације Шабач	Иван Спајић	064/281-5537	064/281-5537	Патријарха Павла 6б, Лозница
2.	МУП-ПС Крупањ	Дарко Мићић	064/8925921	581-338	Крупањ
3.	МУП-ватрогасно спасилачка јединица Крупањ	Владан Андрић, Брштица	581-375	064/8924199	Брштица
4.	РГЗ-СКН Лозница група Крупањ	Биљана Матић, руководилац	064/5352144	581-056	М. Тига 4 Крупањ
5.	Пореска управа-писарница Лозница	Маја Вучетић, шеф писарнице		889-550	Лозница
6.	Управа за трезор-експозитура- Крупањ	Дејан Секулић	582-031 060/4772034	581-159	М.Камен Крупањ 11
II ПРАВОСУДНИ ОРГАНИ					
1.	Основни суд Лозница - Канцеларија Крупањ	Милан Лучић секретар суда	Лозница	893-308 883-201 581-313	Лозница
2.	Општински орган за прекршаје	Наташа Живковић, записничар	064/5536271	581-144	1.Мај 5 Крупањ
3.	Општински јавни правобранилац	Младен Марковић	063/266037	581-101	Крупањ
III ОПШТИНСКИ ОРГАНИ					
1.	Председник општине Крупањ	Младен Стефановић	065/6573763	581-101	Крупањ
2.	Заменик председника општине Крупањ	Јована Васиљевић	064/0406218	581-139	Крупањ, В.Зечевића 138
3.	Председник СО-е Крупањ	Оливера Симић	062/8891368	581-139 064/6419219	Крупањ
4.	Секретар СО-е Крупањ	Тања Тодоровић	064/0272152	064/0272152	Крупањ
5.	Начелник општинске управе	Милорад Симић	573-108 064/6413060	581-101	Ликодра

IV ОРГАНИЗАЦИОНЕ ЈЕДИНИЦЕ ВЕЛИКИХ ТЕХНИЧКИХ СИСТЕМА					
1.	ЈП ЕПС Технички центар Краљево Одсек Лозница Пословница Крупањ	Саво Танасић	064/8463048	7581-134	Крупањ
2.	ПТТ-Телеком	Раденко Стојановић	064/6511366	581-441	Бршница
3.	НИС-Петрол Крупањ	Горан Грујић-шеф РЈ	064/8886122	581-110	Завлака
4.	Србијашуме, ШГ Борања ШУ Крупањ	Драгослав Штефика	581-164 064/8563803	581-114	Ж.Ј.Шпанца 67 Крупањ
V СУБЈЕКТИ ОД ПОСЕБНОГ ЗНАЧАЈА ЗА ЗАШТИТУ И СПАСАВАЊЕ					
1.	ЈКП „I.Мај“ Крупањ	Милутин Поповићдиректор	065/8581350	7581-350	Крупањ
2.	ЈП“Пут“ Крупањ	Александар Зарић в.д.	064/0276622 064/6492729	7581-581 7581-210	Крупањ Држ.дивизије 16
3.	Дом здравља Крупањ	Миленко Крсмановић в.д.	064/2586139	581-311 7581-588	Крупањ
4.	Центар за социјални рад „21 септембар“ Крупањ			581-320	
5.	Црвени крст Крупањ	Горница Недић	061/2898919	7581-763	Крупањ, М. Камен 66
6.	Библиотека Политика Крупањ	Александра Геовановић	581-033	581-033	Крупањ
7.	Туристичко-спортска организација Крупањ	Лидија Лукић	064/3320301	584-094	Бањевац
VI УСТАНОВЕ, ПРИВРЕДНА ДРУШТВА, ПРЕДУЗЕТНИЦИ, УДРЖЕЊА И ДР.					
1.	ОШ“Боривоје Ж.Милојевић“Крупањ	Славица Крстић в.д.	065/3581335	7581 317	Крупањ
2.	ОШ“Ж.Ј.Шпанца“ Бела Црква	Зоран Алексић	064/0226617	591-003	Завлака
3.	Средња школа Крупањ	Драган Поповић	063/8220578	581-143,582-992	Толсисавац
4.	Дечји вртић „Наша радост“ Крупањ	Тања Грујичић	064/240220	581-260	Владе Зечевића 218, Крупањ
5.	Ветеринарска станица Крупањ	Ракић Никола	069/4538370	7581-276	В.Зечевића 123 Крупањ
6.	Апотека „др.Л.Лазаревић“Крупањ	Кристина Јаковљевић	069/5893-093	581-418	М.Камен I Крупањ
7.	Хладњача HV FOOD доо Крупањ	Саша Нешић	065/3107013	065/3107013	Принца Ђорђа 50 Крупањ
8.	Предузеће Фрикос ДОО Земун-хладњача Мојковић	Жељко Стајчић	064/2382975	015/591400	Мојковић, Луке Стевића 72
9.	„Гранд“ ДОО Крупањ	Милена Кнежевић, директор	063/525981	7581-107	Нови Сад, Трг Младенаца
10.	Радио Крупањ	Раде Павловић	064/2648452	582-830	Бршница Крупањ
11.	ПЗП Ваљево-РЈ Крупањ	Владан Грујанић	065/2271964	060/8310106	Крупањ Радничка бб
12.	Stobex ДОО Лозница	Драгица Влајковић	0648237515	064/8237515	Лозница
13.	Каменолом Завлака АСТРА СБ	Бранко Самарић	066/204650	060/0204650	Београд
14.	Каменолом у Ликодри Гранодиорит - Крупањ	Радивоје Симеуновић	015/573-234	065/9842212	Ликодра
15.	Рудник камена Ликодра	Милован Зељић	062/8806750	062/8806750	Крупањ, Владе Зечевића бб
16.	Бањевац ДОО Крупањ	Нинко Ивановић	064/6412676	064/6412676	Крупањ, Владе Зечевића 175
17.	Карика ДОО Крупањ	Јездмир Деспотовић	069/8956661	069/8956661	Крупањ, В. Зечевића 44

18.	Удружење „ЕКО БАЈК“	Душан Жугић	064/2585558		В. Зечевића Крупањ
19.	Ловачко удружење Крупањ	Рајко Мићић	065/6859168	065/6859168	Крупањ
20.	Пчеларско удружење „Крупањ“	Милан Средојевић	581-006 064/4316705	581-006	Крупањ
21.	Удружење породичних пчелара „Соколске планине“	Златомир Максимовић	063/256899	063/256899	Крупањ
22.	Удружење пчелара „Рађевина“ Завлака	Милан Марић	064/3571190	064/3571190	Крупањ
23.	Удружење грађана „Печурка“	Драган Грујић	015/582-811	015/582-811	Крупањ
24.	Удружење гљивара Рађевина	Миле Лукић	064/5711169		Крупањ

8.2. Лице задужено за координацију одбране од поплава за територију локалне самоуправе, лице задужено за проглашавање фаза одбране од поплава и лице задужено за евидентирање података о историјским поплавама за потребе прелиминарне процене ризика.

Командант штаба, односно заменик команданта Штаба за ванредне ситуације је лице задужено за координацију одбране од поплава и за проглашавање фаза одбране од поплава. Сагласно одредбама Општег плана за одбрану од поплава задужују се следећа лица за евидентирање поплавних догађаја на подручју општине Крупањ: Владан Андрић -вођа ватрогасно спасилачке јединице Крупањ и Ћотуновић Славица из Крупања-руководилац одељења за инспекцијске,стамбено-комуналне, имовинско правне послове, урбанизам и грађевинарство.

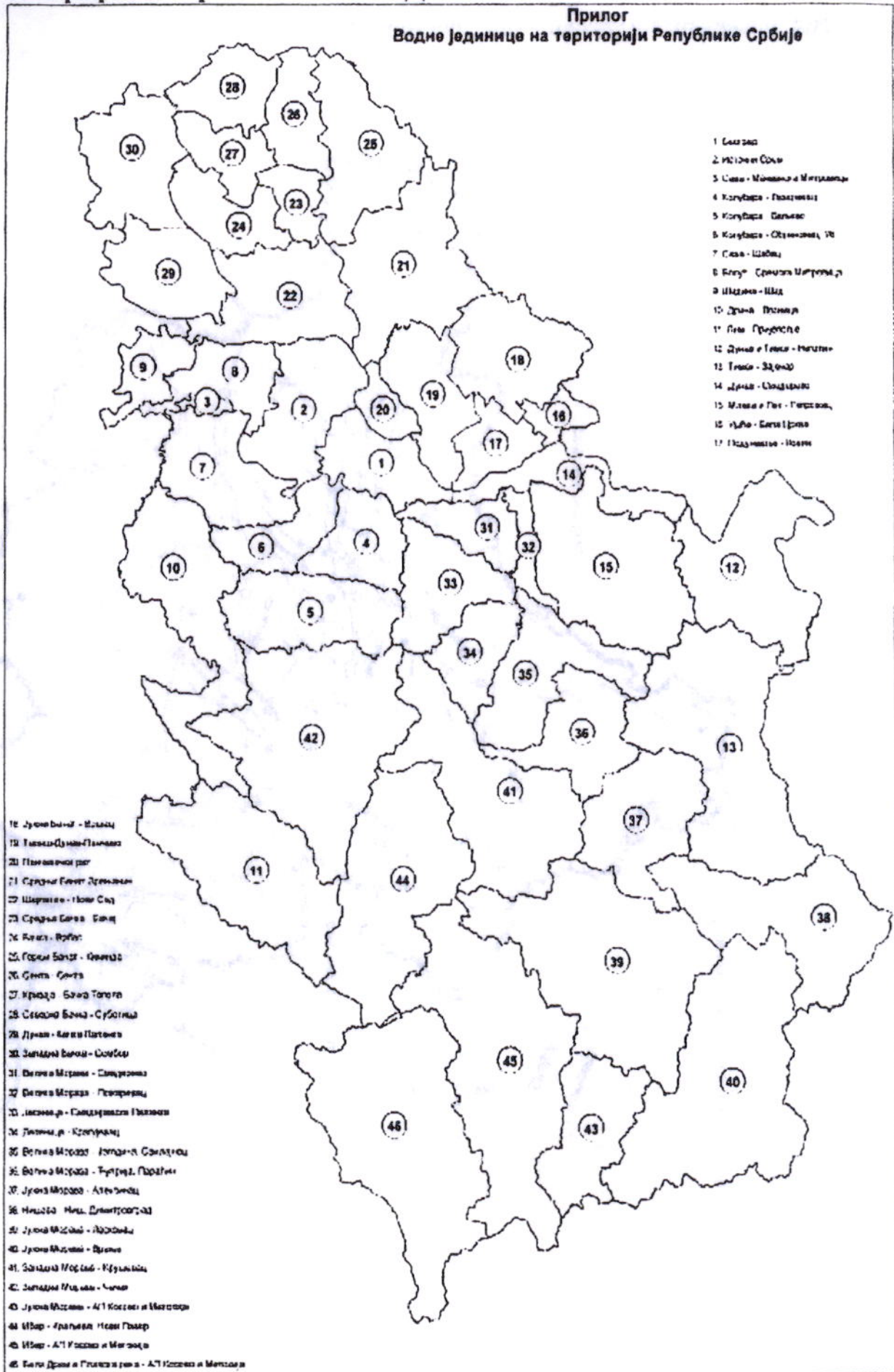
Председник општинске Комисије за процену штета од елементарних непогода је лице задужено за евидентирање података о историјским поплавама за потребе прелиминарне процене ризика.

9. Списак техничке документације којом се располаже на брањеним деоницама

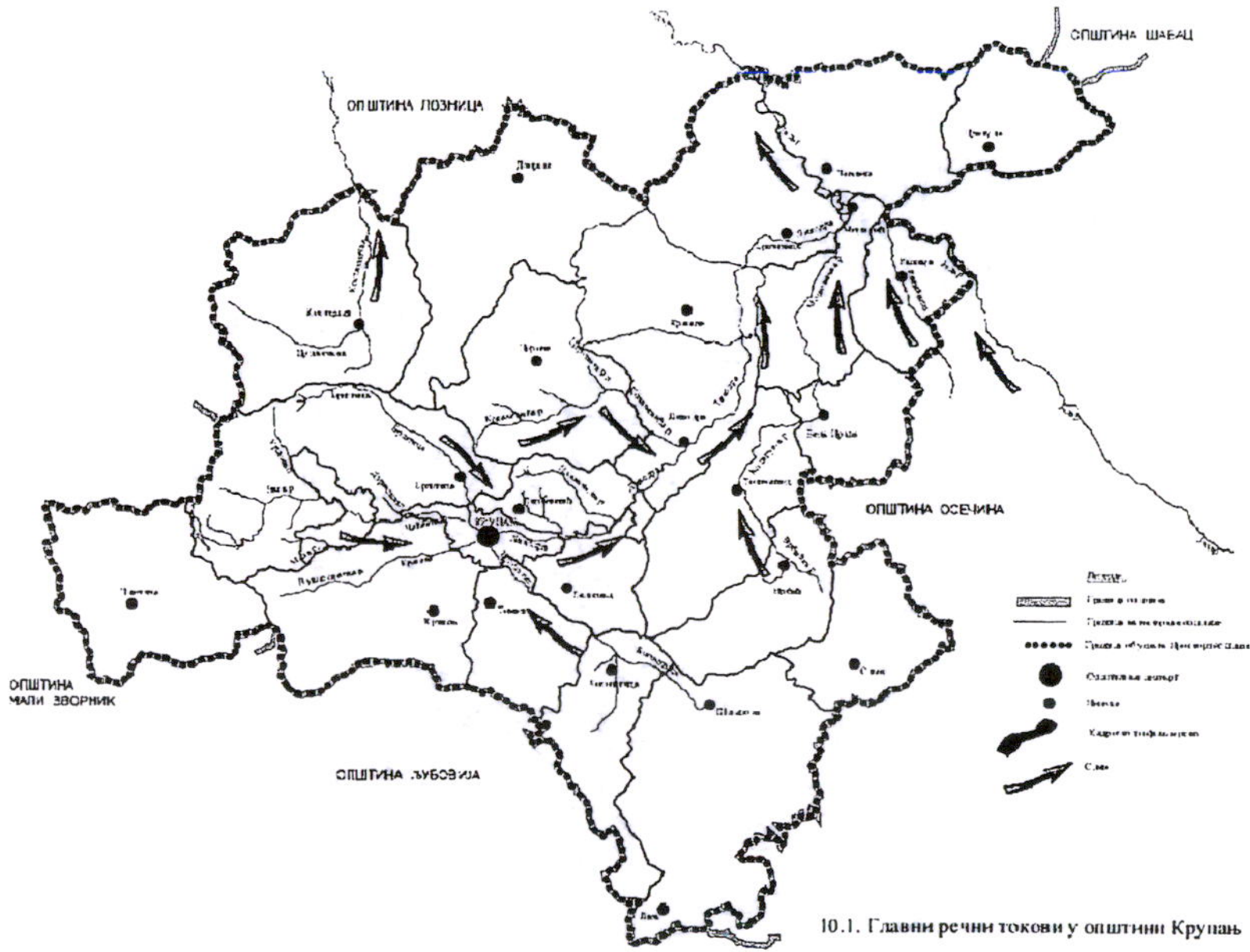
На регулисаним деловима водотокова који су обухваћени Оперативним планом одбране од поплава у архиви Општинске управе постоји техничка документација и одговарајућа водна акта.

10. Графички прилози ПРЕГЛЕДНЕ КАРТЕ

Прилог Водне јединице на територији Републике Србије

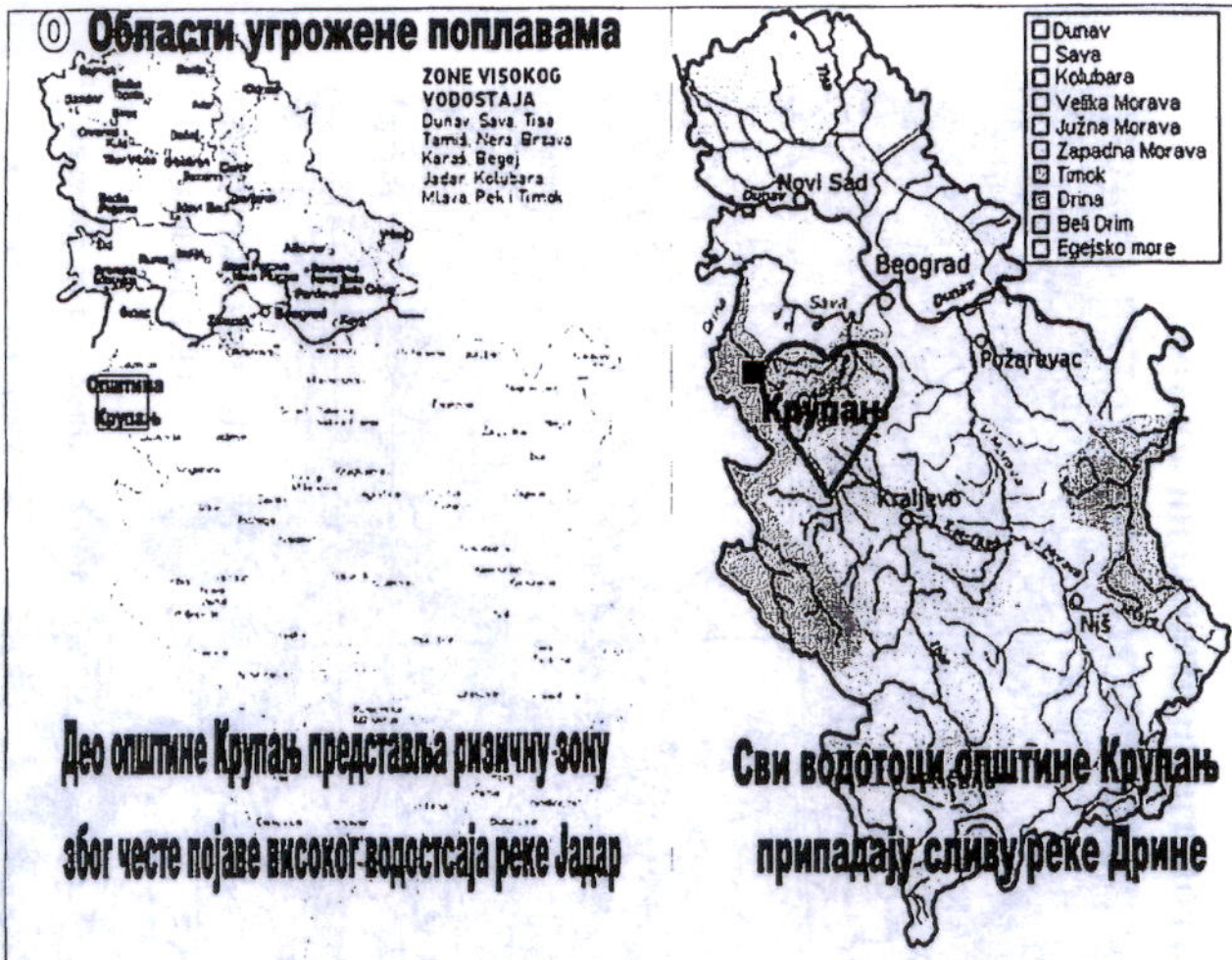


10.1. Главни речни токови у општини Крупањ



10.1. Главни речни токови у општини Крупањ

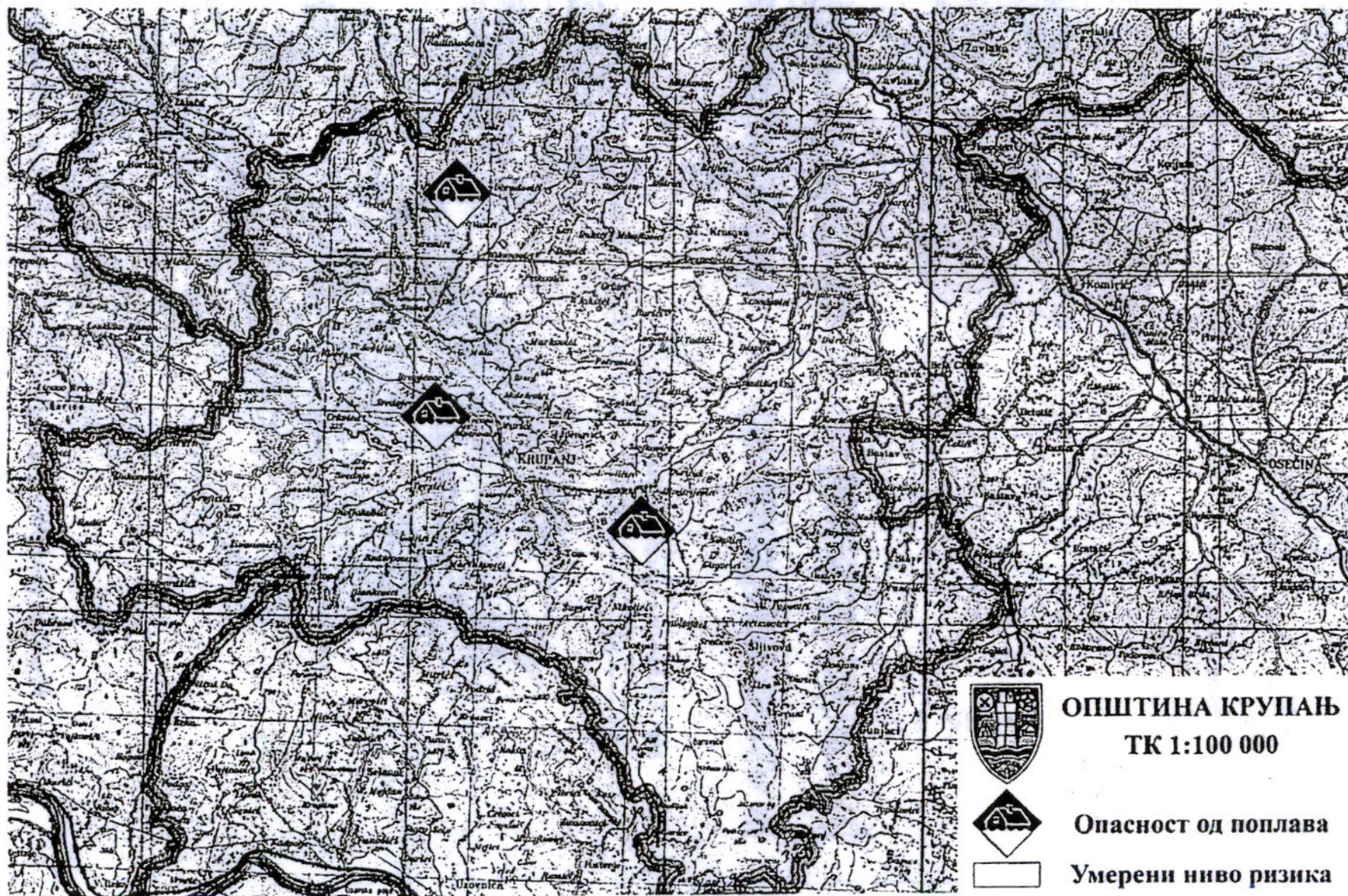
10.2.Области угрожене поплавама

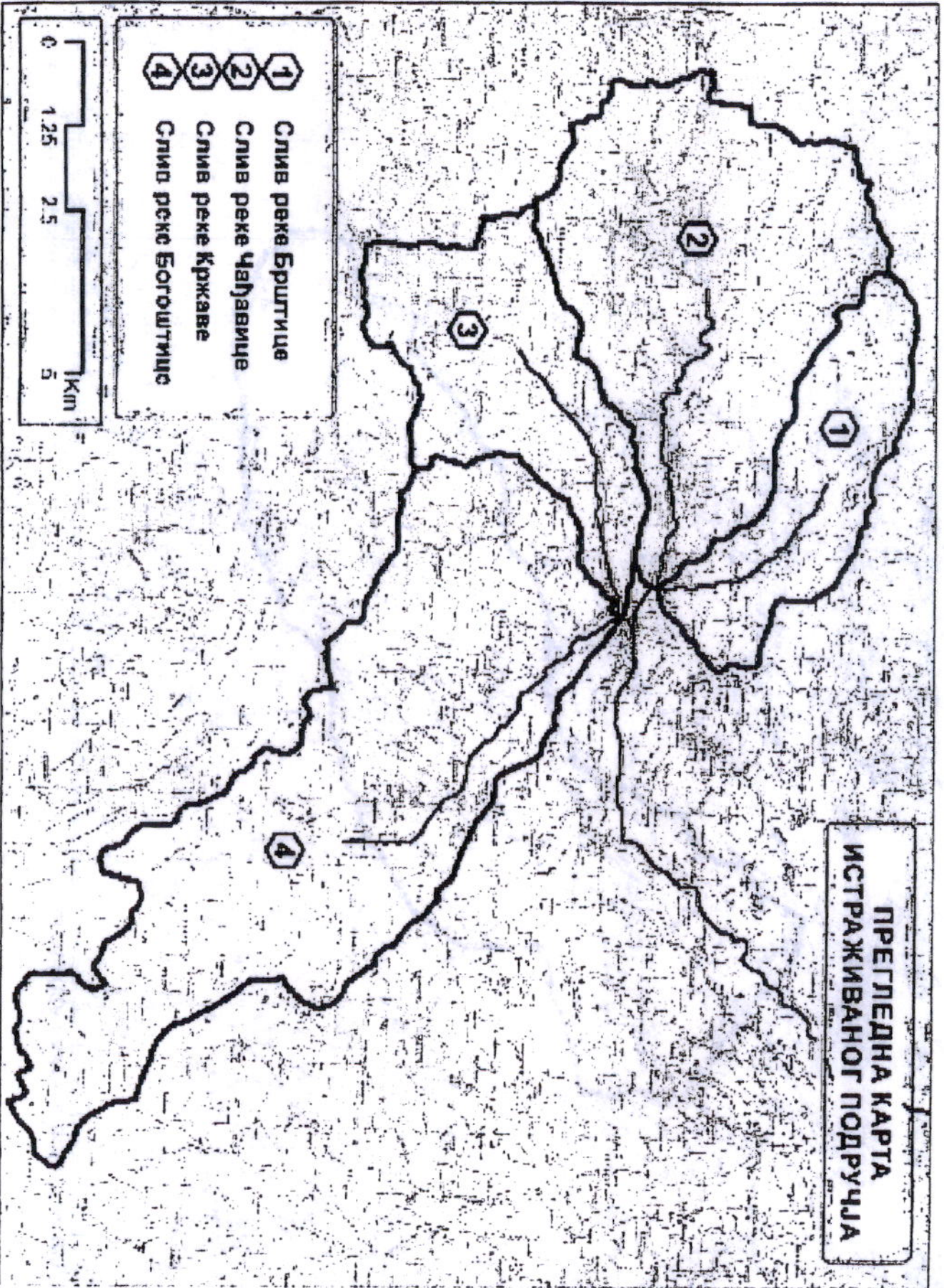


10.3.Области угрожене клизиштима



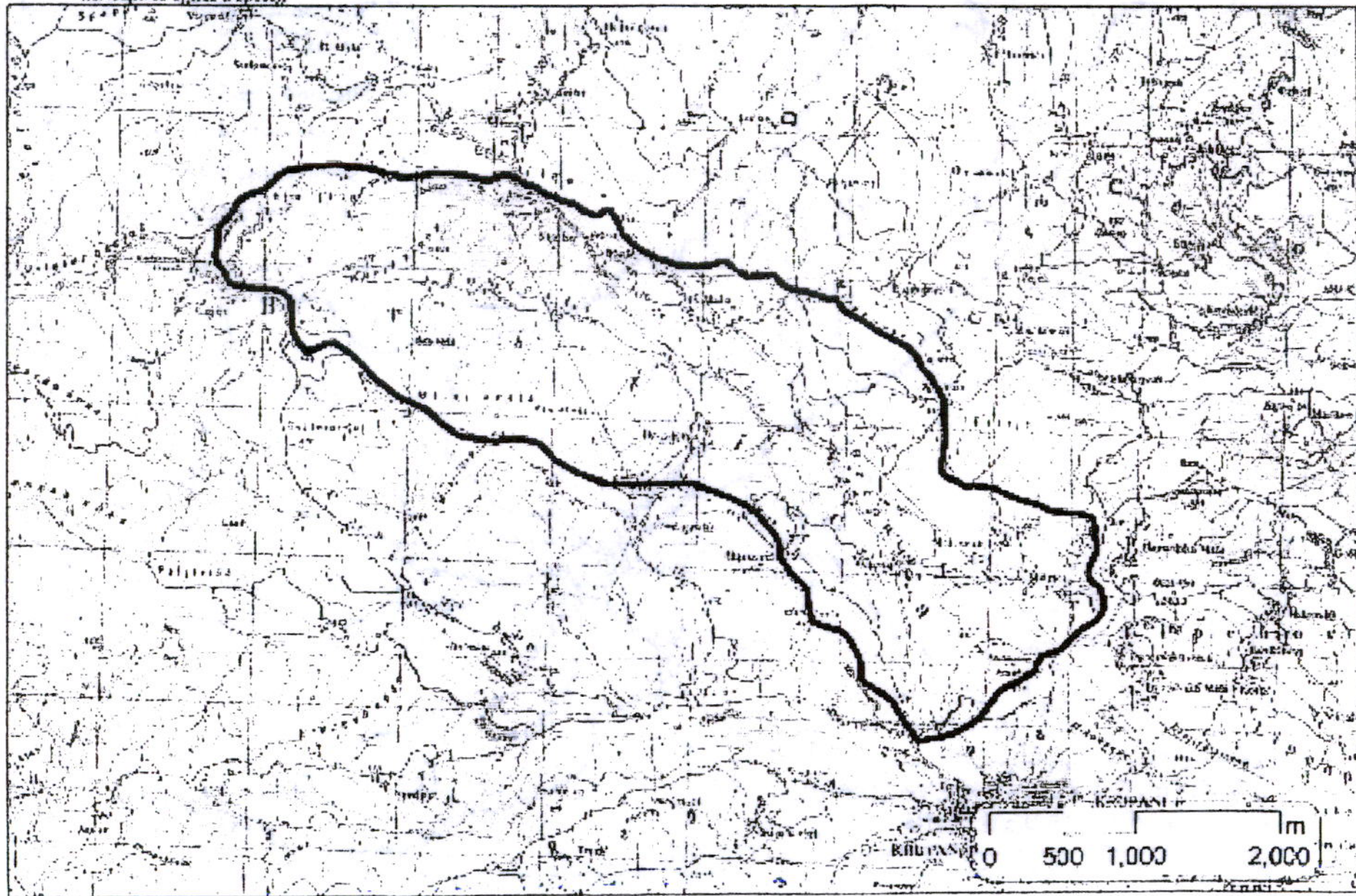
КАРТА РИЗИКА ОД ПОПЛАВА - НАЈВЕРОВАТНИЈИ НЕЖЕЉЕНИ ДОГАЂАЈ

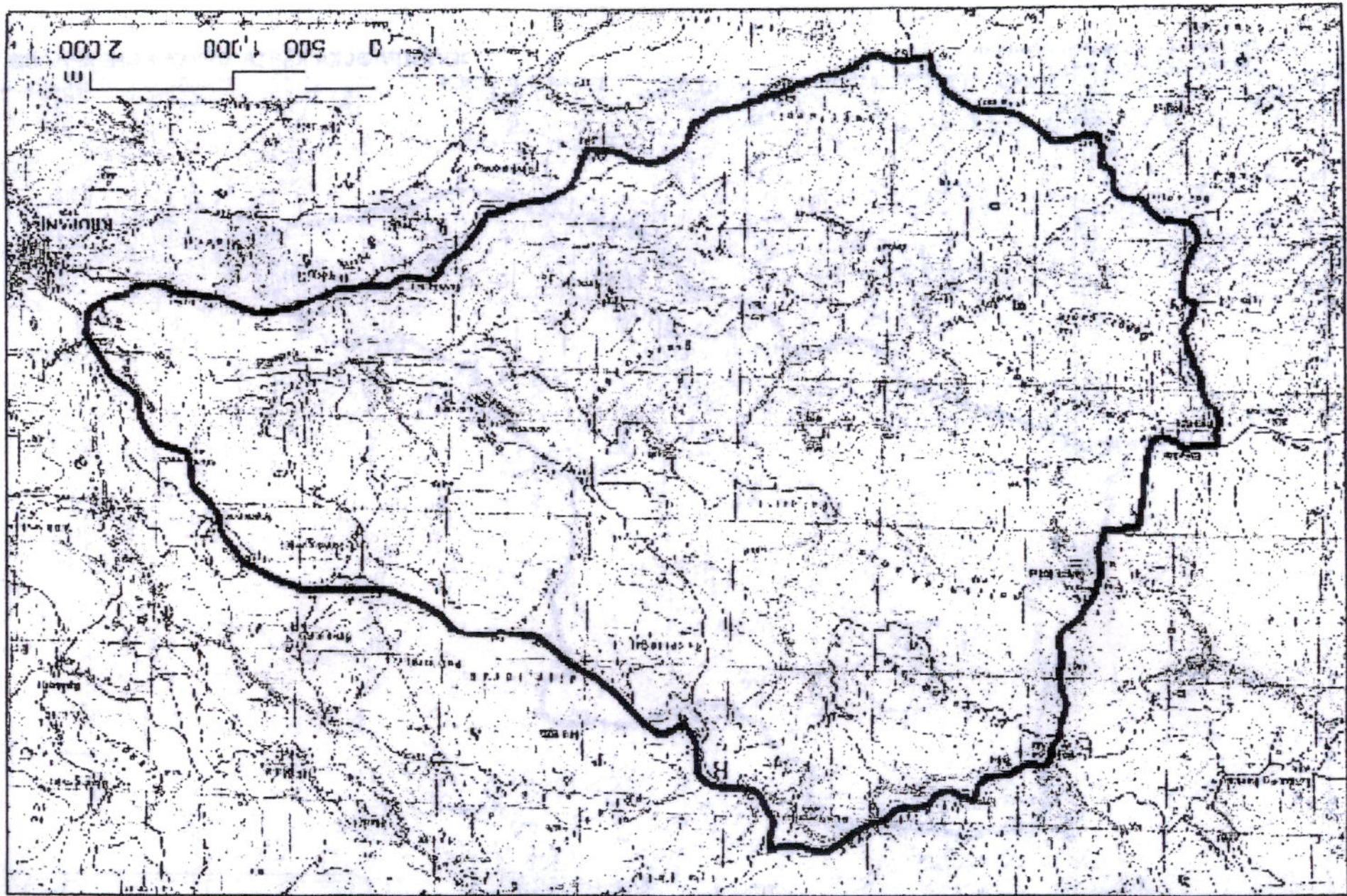




Материјални у Београду, Шумарског одељењем
Катастар за Бршнице и околину

ТОПОГРАФСКА КАРТА СЛИВА РЕКЕ БРШТИЦЕ



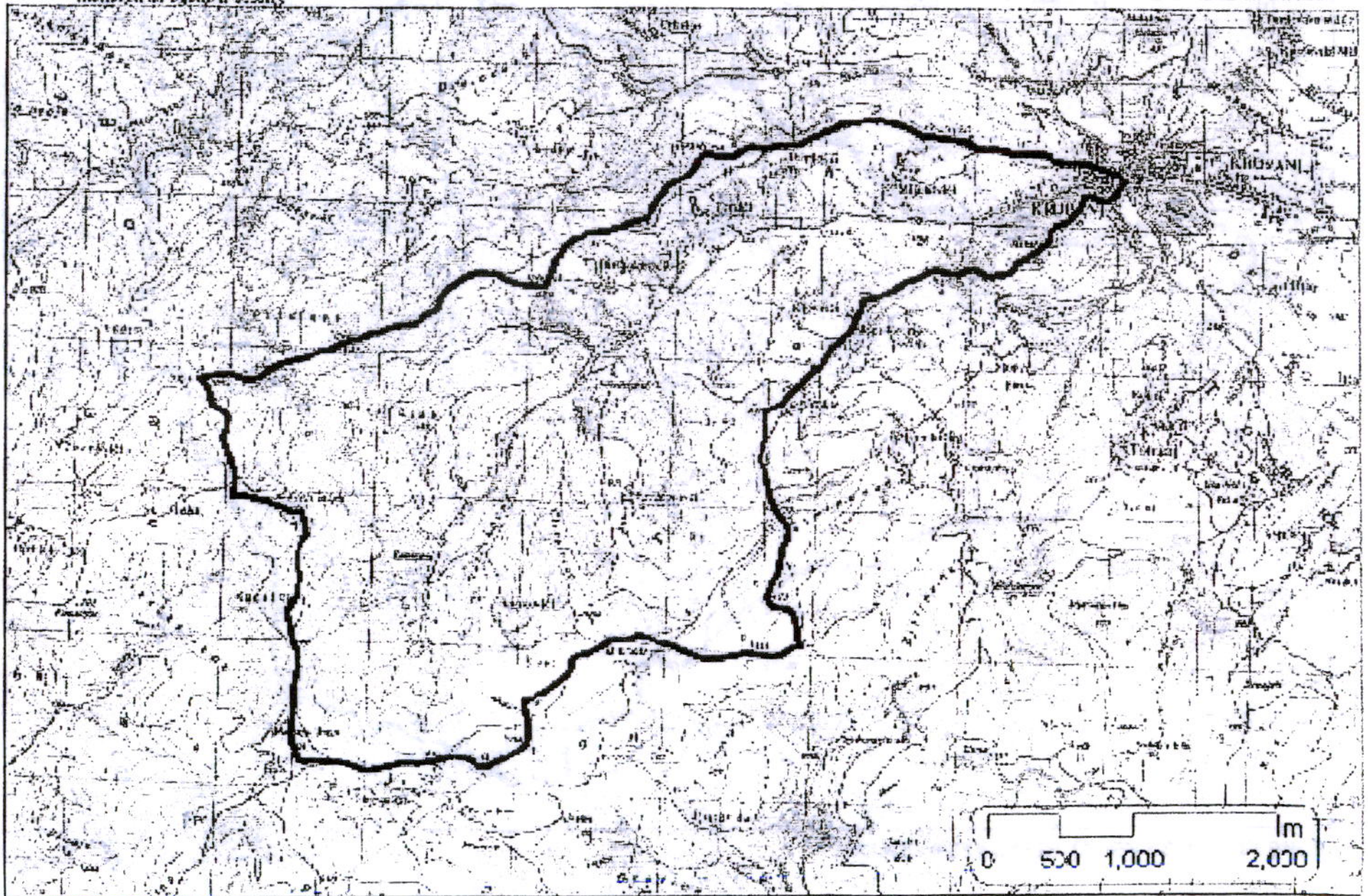


ТОПГРАФСКА КАРТА СИБИРСКА ПЕКА ЧАТВАРИТЕ

Универзитет "Св. Кирил и Методиј"
 Скопје, Република Северна Македонија

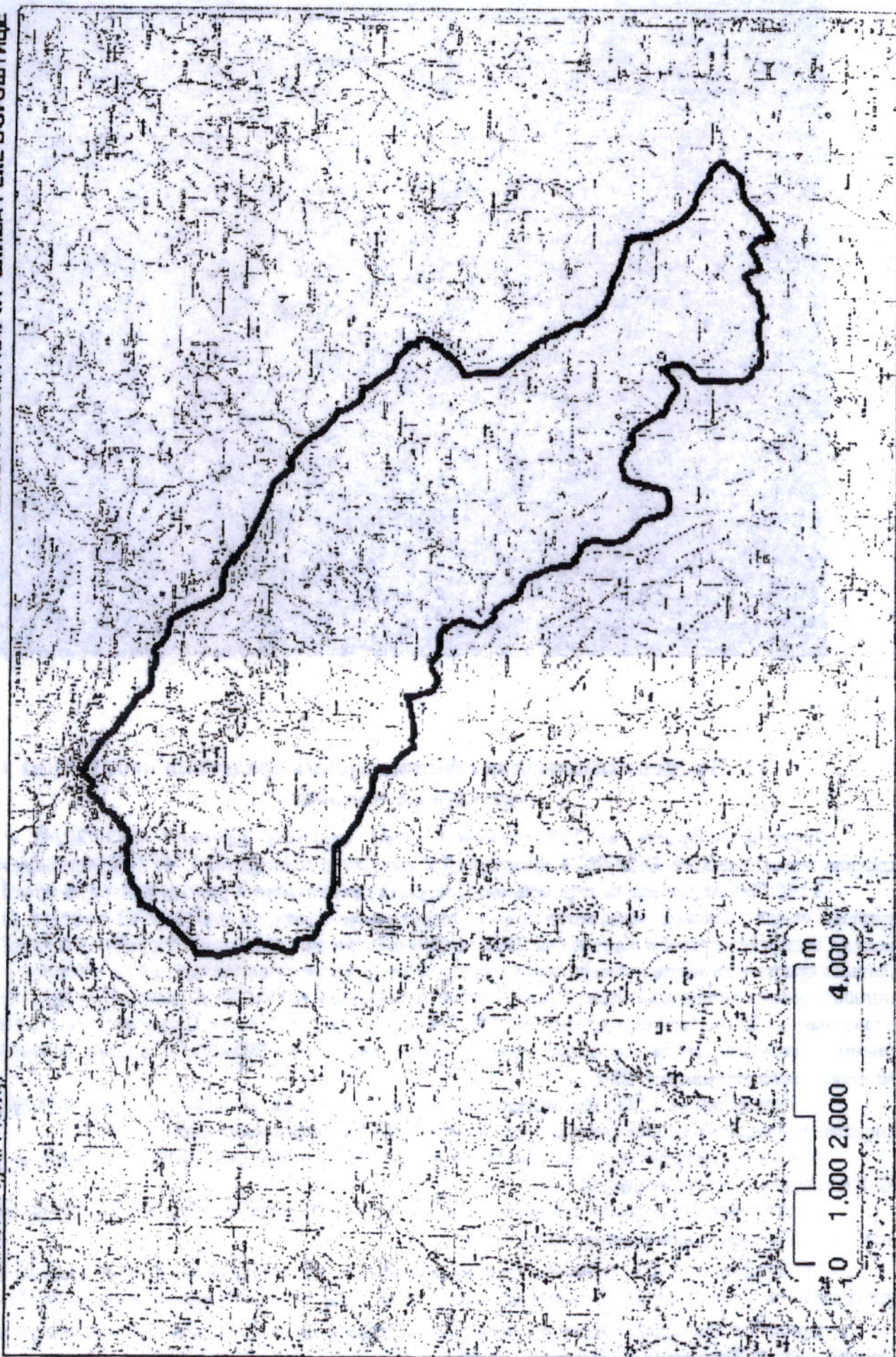
РЕПУБЛИКА БУЛГАРИЈА
НАЦИОНАЛНИ ИСТОРИСКИ АРХИВИ

ТОПОГРАФСКА КАРТА СЛИВА РЕКЕ КРХАВЕ



ТОПОГРАФСКА КАРТА СЛИВА РЕКЕ БОГОШТИЦЕ

Организација у Београду: Штаб одбране и резерва
Београд од 1945. и 1946.



10.4.Области угрожене поплавама и клизиштем



11. Процена планираних финансијских средстава неопходних за спровођење поплава

Одлуком о буџету за 2025.годину („Сл.лист општине Крупањ“ бр.30/2024) у оквиру програмске активности, 0602-0014, функција 250 укупно је планирано 3.752.000,00 динара и то:

-3.500.000,00 динара за спровођење Програма превентивних радова и мера за воде II реда и уређење водног режима земљишта према Оперативном плану за одбрану од поплава за воде II реда за подручје општине Крупањ за 2025.годину-радови на одржавању и уређењу речних корита, ојачање критичних места и оперативне мере у случају високих водостаја, као и санације у случају поплава за речна корита за воде II реда, путеве и клизишта 3.000.000,00 динара (од тога обавезе по уговорима из 2024. године у износу од 489.978,00 динара, тако да за Програм остаје 2.510.022,00 динара), санирање штета од елементарних непогода-Резерва 500.000,00 динара (позиција 74/0, економска класификација 425);

- планирана је 1.000,00 динара као стални трошкови за испоруку воде М3-преносе се средства из сталне буџетске резерве, (позиција 73/0, економска класификација 421);

-планирана средства за противпожарну заштиту у износу од 250.000,00 динара са позиције 76/0, економска класификација 512 и

-планирана средства за набавку машина и опреме за цивилну заштиту 1.000,00 динара са позиције 76/0-економска класификација 512.

У складу са чл. 23. Закона о водама, надлежни орган Општине Крупањ донеће Програм превентивних мера и радова за смањење ризика од поплава на водотоцима II реда за 2025. годину.

Радови по Програму превентивних радова и мера за воде II реда на територији општине Крупањ за 2022.годину („Сл.лист општине Крупањ“ бр. 10/2022)су завршени у априлу 2023.године. Извођени су радови на прочишћавању речних корита и постављању камених набачаја на критичним локацијама, као и ручно раскресивање и уклањање шибља и дрвећа у циљу

омогућавања несметаног отицања воде и одбране угрожених стамбених и инфраструктурних објеката: на потоцима у Крупњу, рекама Змајевац, Чађавица, Брштица, Костајничке реке и Кржавачке реке. Укупна вредност изведених радова у 2023. години по овом Програму износи 420.540,76 динара без пдв-а, односно 504.648,91 динара са пдв-ом.

Радови по Програму превентивних радова и мера за воде II реда на територији општине Крупањ за 2023. годину („Сл. лист општине Крупањ“ бр. 7/2023) су завршени у децембру 2023. године. Извођени су радови на прочишћавању речних корита и постављању камених набачаја на критичним локацијама, као и ручно раскресивање и уклањање шибља и дрвећа: река Језава, Цветуљска река, Брштица, Тешића поток. Вредност изведених радова у 2023. години по овом Програму износи 1.249.632,73 динара без пдв-а, односно 1.499.559,28 динара са пдв-ом.

У децембру 2023. године је настављено чишћење речних корита река Кржаве, Чађавице и Брштице, по посебном уговору, укупне вредности изведених радова 499.804,76 динара без пдв-а, односно 599.765,71 динара са пдв-ом. У децембру 2023. год. су започети радови и на враћању реке Језаве у своје старо корито због изградње примарног санитарно-фекалног колектора. Ови радови ће бити настављени у 2024. години.

Радови по Програму превентивних радова и мера за воде II реда на територији општине Крупањ за 2024. годину („Сл. лист општине Крупањ“ бр. 12/2024) су реализовани у потпуности, односно завршени су у октобру 2024. године. Извођени су радови на прочишћавању речних корита и постављању камених набачаја на критичним локацијама, као и ручно раскресивање и уклањање шибља и дрвећа: реке Брштица, Кржава, Чађавица, Змајевац. Вредност изведених радова у 2024. години по овом Програму износи 833.308,51 динара без пдв-а, односно 999.970,21 динара са пдв-ом. У 2024. години је, по налогу водне инспекције извршено чишћење реке Језаве ради успостављања природног водног режима, извршено је уклањање дрвећа, шибља и другог растиња као и речног наноса у дужини од око 500м. Вредност изведених радова по овом уговору у 2024. години је 86.803,00 динара без пдв-а, односно 104.163,60 динара са пдв-ом. У децембру 2024. године уговорено је додатно чишћење речних корита на водотоцима II реда у циљу отклањања опасности од поплава, вредност уговорених радова износи 450.515,00 динара без пдв-а, односно 540.618,00 динара са пдв-ом. У децембру је извршено чишћење Змајевца и Чађавице, вредност изведених радова је 105.569,00 динара без пдв-а, односно 126.682,80 динара са пдв-ом. Радови по овом уговору биће настављени у 2025. години.

Институт за водопривреду „Јарослав Черни“ одрадио је „Резимирани извештај о могућим непосредним и трајним мерама за санацију приобаља, оштећених путева и стамбених објеката на подручју општина Љубовија и Крупањ“ и дао предлог непосредних мера за противерозивно уређење горњег дела слива реке Ликодре.

Концепција решења хитних радова за заштиту од бујица и смањења проноса наноса предвиђа израду бујичних преграда на притокама реке Ликодре (Чађавица, Брштица, Кржава и Богоштица). Одбрана од бујица у сливовима ових река могућа је једино путем изградње објеката за задржавање бујичних надозака и заштиту од ерозије. Као хитни радови предложене су непосредне мере заштите које би се реализовале пре појаве очекиваних обилнијих падавина током јесени.

У више наврата су извођени радови на чишћењу корита ових река од наноса ради лакшег протока малих и средњих вода у случају скоре појаве дужих кишних епизода и мањих бујичних надозака, предложени су радови на уређењу корита реке у насељеним местима дуж реке као и неопходни радови за смањење продукције и транспорта наноса из бујичних притока, чиме је привремено заокружено решење за цео горњи део слива реке Ликодре. На тај начин се очекује знатно смањење штета које на овом подручју настају због бујица.

Након извршеног обиласка терена горњег дела слива реке Ликодре и њених притока односно, бујичних токова Чађавице, Брштице, Кржаве и Богоштице са притокама, одабране су потенцијалне локације за извођење противерозионих радова и израђена основна концепција хитних радова, што обухвата израду бујичних преграда и прагова, као и санацију корита у зони мостова. Циљ хитних радова је свођење ерозионих и бијучних процеса на најмању могућу меру.

У циљу заштите градског насеља на општини Крупањ идентификоване су укупно 22 потенцијалне локације за извођење противерозиних радова и консолидацију корита река при чему процењена вредност радова износи 66,1 милион динара (без експропријације, техничке документације и геодетског снимања).

Такође је дат и предлог за трајно решавање проблема на угроженом подручју Крупња.

Услед непосредног дејства бујичних токова, као и ерозије падина и клизања терена на подручју Крупња настале су штете катастрофалних размера. При томе је срушен, оштећен и непосредно потенцијално угрожен већи број стамбених објеката, уништени локални путеви и остала инфраструктура, засуто и оштећено пољопривредно земљиште.

Стабилизација терена и мере заштите од даље бујичне активности, ерозија и клизишта треба да буду пре свега превентивног карактера и треба их планирати као превентивне мере. Посебну пажњу треба обратити на клизишта и одроне који угрожавају стамбене и инфраструктурне објекте као и водене токове. При томе уз регулацију бујичних токова, смањењем брзине, протицаја сливног подручја и смањење брзине главног тока, потребно је спровести и антиерозиону акривност у сливном подручју. Плацеве за изградњу нових објеката за смештај становништва чије су куће трајно оштећене од клизишта обезбедити на сигурним локацијама. Предходно је потребно извести и одговарајућа инжењерско геолошка истраживања.

Решавање дела овог проблема је започето изградњом 4 бујичне преграде у 2015.г. и то:

–у сливу реке Чађавице на потоку Дурисавац (зидана каменом) и на Малој реци (бетонска),

–у сливу Костајничке реке (зидана каменом) и

–у сливу Кржавачке реке (бетонска).

Ове 4 бујичне преграде финансиране су из средстава Уједињених нација а носилац посла је била међународна организација УНОПС.

У 2017. години, кроз пројекат прекограничне сарадње са БиХ (Братунац, Сребреница, Љубовија и Крупањ) „Заједничка будућност“, изграђене су 3 бујичне преграде – на Гавриновцу и Коловачком потоку (слив реке Кржаве) и на Урловцу (Змајевац – слив Чађавице). Пројектно – техничку документацију за израду ових бујичних преграда финансирала је Општина Крупањ из средстава буџета.

У 2017. години су на територији општине Крупањ преко ЈВП „Србијавода“ изграђене још 3 бујичне преграде (зидане каменом) на реци Змајевац, Ваги и Коловачком потоку и извођени радови на санацији појединих деоница корита река Ликодре и Јадра.

У циљу наставка ових превентивних активности као меру заштите од задржавања наноса и редукцију поплавног таласа, планирана је у 2019.години изградња још 6 бујичних преграда на сливном подручју реке Ликодре: река Брштице са притокама, река Чађавица са притокама (Змајевац, Урловац, Вага, Мала река, Дурисавац, и др.); река Богоштица са притокама (Голубовац и др.) и река Кржава са притокама (Коловачки поток и др.). Израђен је пројектни задатак за израду пројектно-техничке документације за изградњу ових преграда и Општинска управа је у марту 2019.г. конкурисала код Министарства за државну управу и локалну самоуправу по јавном позиву за расподелу дела средстава из буџетског фонда за програм локалне самоуправе. С обзиром да нису обезбеђена средства, није се приступило реализацији.

Док се не реши проблем превенције израдом бујичних преграда, речна корита ових токова, као и речно корито реке Ликодре и Јадра (река првог реда), морају се константно чистити од подасутог материјала.

У 2017.години и 2018.години ЈВП Србијаводе по програму Владе РС извело је радове на уређивању речног корита на водотоцима првог реда Јадру и Ликодри: низводно од моста на путу Завлака-Крупањ десна обала Ликодре у дужини од 677м; десна обала Ликодре непосредно пре улива у Јадар у дужини од 200м; десна обала Ликодре непосредно узводно од стрме каскаде после ушћа Белоцркванске реке у дужини од 100м; лева обала Ликодре у Горњим Брезовицама у дужини од 360м; деоница Ликодре на потесу „Јездићи“ у дужини од 244м; лева обала реке Јадар низводно од моста на путу Завлака-Крупањ у дужини од 254м, депонијске преграде на потоцима: Вага, Змајевац, Коловачка река и поправка плочника на Чађавици и Богоштици у Крупњу.

Дана 05.06.2019.године проглашена је ванредна ситуација на делу територије општине Крупањ и то на територији следећих насељених места (месних заједница): Крупањ, Томањ, Богоштица, Шљивова, Бањевац, Кржава, Брштица, Церова, Липеновић, Ликодра и Красава, услед наступања елементарне непогоде-јаке кише и града. Ванредна ситуација је укинута дана 17.07.2019.године. Напомињемо да је Влада РС донела Одлуку о проглашењу елементарне непогоде за 22 локалне самоуправе на територији РС међу којима је и општина Крупањ и објавила у Службеном гласнику РС број 40 од 04.06.2019.године. Укупне штете од поплава,

12. ОСТАЛИ ПРИЛОЗИ

12.1. Списак законских прописа и подзаконских аката

- Закон о водама („Службени гласник РС“ бр. 30/2010, 93/2012, 101/2016, 95/2018 и 95/2018-др.закон)
- Закон о смањењу ризика од катастрофа и управљању ванредним ситуацијама („Службени гласник РС“, број: 87/2018);
- Закон о обнови након елементарне и друге непогоде („Службени гласник РС“ бр. 112/2015);
- Закон о отклањању последица поплава у Републици Србији („Службени гласник РС“, бр. 75/2014, 64/2015 и 68/2015 – др. закон);
- Уредба о утврђивању Општег плана за одбрану од поплава („Службени гласник РС“ бр. 18/2019);
- Наредба о утврђивању Оперативног плана одбране од поплава за 2025.годину („Службени гласник РС“ бр. 105/2024);
- Правилник о утврђивању методологије за обрачун накнада за коришћење водних објеката и система за одвођење отпадних вода и за негативан утицај непречишћених вода изражених преко органских материја и укупног азота и фосфора, са методологијом („Службени гласник РС“ бр. 55/19)
- Уредба о утврђивању Плана управљања водама на територији Републике Србије до 2027.године („Службени гласник РС“ бр. 33/2023);
- Уредба о утврђивању Програма управљања водама у 2024.години године („Службени гласник РС“ број: 14/2024);
- Стратегија управљања водама на територији Републике Србије до 2034. године („Службени гласник РС“ број: 3/2017);
- Правилник о утврђивању Плана вађења речних наноса („Службени гласник РС“ број: 112/2023);
- Правилник о начину и мерилима за одређивање минималног одрживог протока („Сл.гласник РС“ бр. 96/2023);
- Правилник о одређивању мелиорационих подручја и њихових граница („Сл.гласник РС“ бр. 90/2018);
- Правилник о условима за расподелу и коришћење средстава Буџетског фонда за воде РС и о начину расподеле тих средстава („Сл.гласник РС“ бр.13/17, 79/17, 40/2018, 44/2018-др.закон и 24/2021);
- Правилник о одређивању водних јединица и њихових граница („Службени гласник РС“ бр. 8/18);
- Правилник о садржини и начину вођења катастра водних објектата обрасцима („Службени гласник РС“ бр.34/2011);
- Правилник о садржини и обрасцу захтева за издавање водних аката, садржини мишљења у поступку издавања водних услова и садржини извештаја у поступку издавања водне дозволе („Службени гласник РС“ бр. 72/2017, 44/2018-др.закон и 12/2022);
- Правилник о одређивању случајева у којима је потребно прибавити водну дозволу („Службени гласник РС“ бр. 75/2023);
- Правилник о утврђивању Плана вађења речних наноса, са планом вађења речних наноса („Службени гласник РС“ бр. 107/2021);
- Правилник о утврђивању критеријума за одређивање заштићених области („Службени гласник РС“ бр. 13/2017);
- Правилник о садржини посебног плана управљања водама („Службени гласник РС“ бр. 9/2017);
- Правилник о садржини, начину вођења и обрасцу водне књиге („Службени гласник РС“ бр. 72/2017);
- Одлука о одређивању граница водних подручја („Службени гласник РС“ бр. 92/2017);
- Одлука о утврђивању Пописа вода I реда („Службени гласник РС“ бр.83/2010);
- Правилник о утврђивању водних тела површинских и подземних вода („Службени гласник РС“ бр.31/2023);
- Одлука о отварању буџетског фонда за воде Републике Србије („Службени гласник РС“ бр. 9/2011);
- Правилник о одређивању граница подсливова („Службени гласник РС“ бр. 54/2011);
- Правилник о садржини и начину вођења информационог система, методологији, структури, категоријама и нивоима сакупљања података, као и о садржини података о којима се обавештава јавност („Службени гласник РС“ бр. 54/2011);
- Одлука о оснивању Националне конференције за воде („Службени гласник РС“ бр. 55/2011);
- Уредба о граничним вредностима емисије загађујућих материја у води и роковима за њихово достизање („Службени гласник РС“ бр. 67/2011, 48/2012 и 1/2016);
- Уредба о граничним вредностима загађујућих материја у површинским и подземним водама и седименту и роковима за њихово достизање („Службени гласник РС“ бр. 50/12);
- Правилник о референтним условима за типове површинских вода („Службени гласник РС“ бр. 67/2011);
- Правилник о параметрима еколошког и хемијског статуса површинских вода и параметрима хемијског и квантитативног статуса подземних вода („Службени гласник РС“ бр. 74/2011);
- Правилник о утврђивању Методологије за израду карте угрожености и карте ризика од поплава („Службени гласник РС“ бр.13/2017);
- Процена ризика од катастрофа општине Крупањ усвојена решењем СО-е 2024.(„Службени лист општине Крупањ“ бр. 7/24);
- Хидролошко-хидрауличка студија о узроцима поплава на подручју Крупања маја 2014.године;
- План заштите и спасавања у ванредним ситуацијама (у току израда);
- Елаборат државног програма хитних санационих радова на објектима за заштиту од вода оштећеним у поплавама 2019.године, ЈВП „Србијаводе“ Београд ВПЦ „Сава-Дунав“;
- План детаљне регулације „Крупањ-колектор“ („Службени лист општине Крупањ“ бр. 10/13),
- Одлука о буџету општине Крупањ за 2025.г. („Службени лист општине Крупањ“ бр.30/24),
- План развоја општине Крупањ 2023-2030.

**ПРЕДСЕДНИК
СКУПШТИНЕ ОПШТИНЕ**

Оливера Симићс.р.

На основу члана 55. став 5. Закона о водама („Службени гласник РС“, бр. 30/2010, 93/2012, 101/2016, 95/2018 и 95/2018 - др. закон) и члана 40. став 1. тачка 33) Статута општине Крупањ („Службени лист општине Крупањ“, бр. 4/2019), Скупштина општине Крупањ, на седници одржаној дана 31.03.2025. године, донела је

РЕШЕЊЕ

1. УСВАЈА СЕ Оперативни план одбране од поплава за воде II реда општине Крупањ за 2025. годину.
2. Саставни део овог решења је Оперативни план одбране од поплава за воде II реда општине Крупањ за 2025. годину.
3. Ово решење ступа на снагу наредног дана од дана објављивања у „Службеном листу општине Крупањ“.
4. Решење доставити: Министарству унутрашњих послова-Сектору за ванредне ситуације у Крупњу, ЈВП „Србијаводе“ ВПЦ „Сава – Дунав“ Нови Београд, у документацију Скупштине општине Крупањ и писарници а/а.

СКУПШТИНА ОПШТИНЕ КРУПАЊ

Број: 001416473 2025 05476 001 000 060 107 04 005
31.03.2025. године
К р у п а њ

ПРЕДСЕДНИК
СКУПШТИНЕ ОПШТИНЕ

Оливера Симић с.р.

На основу члана 23. Закона о водама ("Службени гласник РС", број 30/10, 93/12, 101/16, 95/18 и 95/18-др.закон) и члана 40. Статута општине Крупањ ("Службени лист општине Крупањ" број 4/19), Скупштина општине Крупањ, на седници одржаној 31.03.2025. године, доноси

**ПРОГРАМ
ПРЕВЕНТИВНИХ РАДОВА И МЕРА ЗА ВОДЕ II РЕДА
НА ТЕРИТОРИЈИ ОПШТИНЕ КРУПАЊ ЗА 2025. ГОДИНУ**

I УВОД

Чланом 23. Законом о водама ("Службени гласник РС", број 30/10, 93/12, 101/16, 95/18 и 95/18-др.закон), дефинисано је да водним објектима за уређење водотока и заштиту од поплава на водама II реда, објектима за заштиту од ерозија и бујица, који су у јавној својини, управља, брине се о њиховом наменском коришћењу, одржавању и чувању јединица локалне самоуправе на чијој се територији објекат налази.

Годишњи програм превентивних радова и мера за смањење ризика од поплава на водотоцима II реда на територији општине Крупањ доноси се у складу са Законом о водама као саставни део Оперативног плана одбране од поплава за воде II реда општине Крупањ за 2025. годину.

II ВОДОТОЦИ II РЕДА НА ТЕРИТОРИЈИ ОПШТИНЕ КРУПАЊ

Одредбама Закона о водама ("Службени гласник РС" бр. 30/10, 93/12, 101/16, 95/18 и 95/18-др.закон) извршена је подела површинских вода према значају које имају за управљање водама на воде I реда и воде II реда на основу утврђених критеријума:

- положаја водотока у односу на државну границу
- величине и карактеристике слива
- карактеристике водотока са аспекта коришћења вода, заштите вода и заштите од вода.

Одлуком о утврђивању Пописа вода I реда ("Службени гласник РС" бр. 83/10) утврђен је попис природних и вештачких водотока који су категорисани као водотоци, односно воде I реда. На територији општине Крупањ водотоци Јадар и Ликодра су воде I реда. Сви остали водотоци који нису обухваћени Одлуком о попису вода I реда сматрају се као водотоци – воде II реда.

1. Попис вода II реда на територији општине Крупањ на којима ће се изводити радови

- Богоштица
- Брштица
- Чађавица
- Кржава
- Костајничка река
- Белоцркванска река
- Остали мањи водотоци и потоци

**III СПЕЦИФИКАЦИЈА РАДОВА СА ПОТРЕБНОМ МЕХАНИЗАЦИЈОМ И
ОКВИРНИМ ИЗНОСОМ ПОТРЕБНИХ СРЕДСТАВА ПО СПЕЦИФИКАЦИЈИ**

Р.бр.	Опис позиције	Ј.м.	Количина	Јед.цена (дин)	Укупно (дин)
1	Машинско враћање река у корита, уклањање наноса, пањева и другог, чишћење депонијских преграда, са депоновањем на ивици обале или утоваром у возило (утовар се неће плаћати посебно), на критичним деоницама, по Програму и налогу овлашћеног лица. Обрачун по сату ефективног рада машине.				
1.1.	Рад багера	h	50	7,500.00	375,000.00
1.2.	Рад комбиноване машине - скипа	h	90	6,225.00	560,250.00
1.3.	Рад утоваривача	h	50	7,148.00	357,400.00
1.4.	рад камиона кипера до 7,5т	h	5	4,779.00	23,895.00
1.5.	рад камиона кипера до 10т	h	8	5,717.00	45,736.00
1.6.	рад камиона кипера преко 10т	h	5	6,451.00	32,255.00
1.7.	рад трактора са приколицом	h	10	3,785.00	37,850.00
1.8.	рад трактора са тарупом	h	~ 15	4,850.00	72,750.00
2	Набавка крупног ломљеног камена за санацију критичних места. Обрачун по м ³	м ³	300	700.00	210,000.00
3	Транспорт крупног ломљеног камена за санацију критичних места и транспорт вишка материјала из корита до локације коју одреди инвеститор. Рад машине на уградњи камена или утовару у возило обрачунаће се кроз ефективни сат кроз поз.1. Обрачун по м ³				
3.1.	Транспорт материјала на 1 км Обрачун по м ³	м ³	80	255	20,400.00
3.2.	Транспорт материјала на 2 км Обрачун по м ³	м ³	49	311	15,239.00
3.3.	Транспорт материјала на 3 км Обрачун по м ³	м ³	61	367	22,387.00
3.4.	Транспорт материјала на 5 км Обрачун по м ³	м ³	55	482	26,510.00
3.5.	Транспорт материјала на 6-10 км Обрачун по м ³	м ³	60	644	38,640.00
3.6.	Транспорт материјала на 11-15 км Обрачун по м ³	м ³	30	819	24,570.00

3.7.	Транспорт материјала на 16-20 км Обрачун по м3	m ³	65	976	63,440.00
3.8.	Транспорт материјала на 21-25 км Обрачун по м3	m ³	40	1157	46,280.00
4	Ручно сечење дрвећа моторном тестером, кресање грана, резање стабала и дебљих грана на погодну дужину. Обрачун по ефективном сату рада моторне тестере.	h	20	1,153.00	23,060.00
5	Рад радника	h	120	800.00	96,000.00
УКУПНО :					2,091,662.00
пдв 20%:					418,332.40
укупно са пдв-ом:					2,509,994.40

У овом поглављу представљена је укупна спецификација радова са потребном механизацијом за радове у оквиру програма редовног одржавања водотокова у складу са чланом 23. Законом о водама ("Службени гласник РС" број 30/10, 93/12, 101/16, 95/18 и 95/18-др.закон). Спецификација радова је дата на основу прегледа речних токова и представља орјентациону потребу за одређеним количинама различитих врста радова и могуће је кориговати их у току реализације уз сагласност или по налогу овлашћеног лица како би се што рационалније употребила механизација у складу са условима на лицу места, а у оквиру укупног износа предвиђених новчаних средстава.

Уколико се приликом реализације Програма укаже потреба за позицијама радова који нису обухваћени овом спецификацијом, могуће их је извести по претходном одобрењу овлашћеног лица које издаје налоге за рад а по јединичним ценама из Ценовника радова ЈП „Пут“ Крупањ број 472 од 10.06.2024.године, а за позиције које се налазе у овом ценовнику - по тржишним ценама и претходно одобреној анализи цене.

Највећи проблем генерално представља стално насипање и подизање нивоа река наносима песка, ситног камена и органским материјама, нарочито током пролећа, при отапању снега. Уз већи број клизишта изнад тока самих река и њихових притока-потока, тешко је предвидети понашање посебно у горњем делу тока који има изразито бујични карактер, где лако може доћи до настанка чепова од оборених или донетих стабала и пањева, што може произвести настанак привремених устава чијим би пуцањем дошло до плавних таласа, оштећењу мостова, одрону путева и прекида путне комуникације. Уочено је да је дошло до великог броја извала дрвећа изнад речних токова, тако да ће се предузимати и превентивне мере у виду пресецања и уклањања стабала која представљају ризик за прављење зачепљења – брана и устава на речним токовима.

Док се не реши проблем превенције изградом бујичних преграда, речна корита ових токова, као и речно корито реке Ликодре (река првог реда), морају се константно чистити од подасутог материјала.

Овим програмом превентивних радова и мера за смањење ризика од поплава на водотоцима II реда на територији општине Крупањ за 2025. годину предвиђено је уклањање наноса из средине речних корита и потока ради омогућавања несметаног отицања воде и изградња каменог набачаја на појединим локацијама на којима су угрожени стамбени и инфраструктурни објекти.

IV АКТИВНОСТИ НА РЕАЛИЗАЦИЈИ ПРОГРАМА

Реализација програма превентивних радова и мера за смањење ризика од поплава на водотоцима II реда на територији општине Крупањ за 2025. годину спроводиће се према смерницама Општинског штаба за ванредне ситуације и стручних служби Општинске управе општине Крупањ.

V Овај Програм објавити у "Службеном листу општине Крупањ".

СКУПШТИНА ОПШТИНЕ КРУПАЊ

Број: 001416473 2025 05476 001 000 060 107 04 006

31.03.2025. године

К р у п а њ

**ПРЕДСЕДНИК
СКУПШТИНЕ ОПШТИНЕ**

Оливера Симић с.р.

На основу Закона о накнадама за коришћење јавних добара ("Сл.гласник РС", број95/18), члана 40. Статута општине Крупањ ("Сл. лист општине Крупањ", број 4/19) и Одлуке о буџету општине Крупањ за 2025.годину ("Сл. лист општине Крупањ", број 30/24), Скупштина општине Крупањ, на седници одржаној дана 31.03.2025.године доноси:

ПРОГРАМ ЗА УНАПРЕЂЕЊЕ УСЛОВА ЖИВОТА ЛОКАЛНЕ ЗАЈЕДНИЦЕ ЗА 2025. ГОДИНУ НА ТЕРИТОРИЈИ ОПШТИНЕ КРУПАЊ

Члан 1.

Овим Програмом утврђује се планирани приходи и намена коришћења средстава из буџета општине Крупањ за активности које се током 2025. године планирају у области унапређења услова живота локалне заједнице, а посебно за изградњу инфраструктурних објеката и других објеката у циљу побољшања услова живота.

Члан 2.

За реализацију Програма планирају се средства предвиђена буџетом у укупном износу од 2.800.000,00 динара као приход остварен наплатом накнаде за коришћење минералних сировина на територији општине Крупањ у 2025. години, у износу од 2.000.000,00 динара и прихода од пољопривредног земљишта у износу од 800.000,00 динара.

Члан 3.

Средства предвиђена овим програмом користиће се наменски кроз спровођење мера и активности на унапређењу услова живота локалне заједнице, а посебно за изградњу и ревитализацију инфраструктуралних објеката и других објеката у циљу побољшања услова живота на територији општине Крупањ и то за уређење следећих некатегорисаних (атарских) путева:

1. **МЗ Томањ:** уређење некатегорисаног (атарског) пута у Томњу "Село-Планина" Л=1000м Ш=3,0м и Стакића мала потес "Овћине" Л=1000м Ш=3,0м, КО Томањ;
2. **МЗ Завлака:** уређење некатегорисаног (атарског) пута у Завлаци „Тошковићи“ Л=300мШ=3,0м и „Андрића брдо“ Л=150м Ш=3,0м, КО Завлака;
3. **МЗ Брштица и МЗ Церова:** уређење некатегорисаног (атарског) путана граници катастарских општина Брштица и Церова „Брдо“ (од кућа до тремеђе са КО Липеновић 1) Л=1170м Ш=3,0м, КОБрштица и КО Церова;

Предвиђени радови обухватају проширење попречног профила тамо где је то потребно, решавање одводње воде са пута, равнање површине пута и делимичнонасипање пута материјалом у зависности од доступности локалних позајмишта (каменоломи, река, локална позајмишта). Углавном је предвиђен речни шљунак, прљава ризла (шут) а на појединим деоницама је због специфичних услова предвиђен камени агрегат.

Члан4.

Финансирање активности из овог Програма вршиће се у складу са приливом средстава остварених наплатом накнаде за коришћење минералних сировина на територији општине Крупањи прихода од пољопривредног земљишта у 2025. години.

Члан 5.

Уколико се приходи не остварују у планираном износу, председник општине одређује приоритетне активности.

Члан 6.

Одобрење за финансирање сваког појединачног пројекта одобрава председник општине.

Члан 7.

На крају периода 01. јануар - 31. децембар 2025. године, неискоришћена средства преносе се у наредни период и распоређују у Програму за унапређење услова живота локалне заједнице на територији општине Крупањ за 2026. годину.

Члан 8.

Одсек за спровођење обједињене процедуре, планирање и изградњу Општинске управе општине Крупањ, ће бити задужен за спровођење активности предвиђених овим програмом, односно обављаће стручне и административно-техничке послове за реализацију програма и пројеката, као и надзор над извршавањем уговорених обавеза.

Члан 9.

Овај Програм ће се објавити у Службеном листу општине Крупањ.

Број: 001416473 2025 05476 001 000 060 107 04 007

Дана: 31.03.2025. године

К р у п а њ

ПРЕДСЕДНИК
СКУПШТИНЕ ОПШТИНЕ

Оливера Симић с.р.

СКУПШТИНА ОПШТИНЕ КРУПАЊ

ПРОГРАМ КОРИШЋЕЊА СРЕДСТАВА ОСТВАРЕНИХ ОД НАКНАДЕ ЗА КОРИШЋЕЊЕ
ДРВЕТА НА ТЕРИТОРИЈИ ОПШТИНЕ КРУПАЊ
ЗА 2025 ГОДИНУ

У КРУПЊУ 31.03. 2025 ГОДИНЕ

На основу члана 42. и 43 Закона о буџетском систему („ Сл. гл. РС. бр.54/09, 73/10, 101/11, 93/12, 62/13, 62/13 –испр, 108/13, 142/14, 68/15(др.закон), 103/15, 99/16 и 113/17,,), члана 46 Закона о локалној самоуправи (Сл.гласник РС. бр. 129/07, 83/14, 101/2016 и 47/2018), члана 38. Статута општине Крупањ („ Службени лист општине Крупањ бр.19/08,,), Одлуке о образовању буџетског фонда општине Крупањ за заштиту животне средине (број:501-15/2009 од 28.10.2009.године, Одлуке о буџету општине Крупањ за 2025 годину (Сл. лист општине Крупањ бр 30/2024), Закона о шумама(Сл. гласник РС.бр. 30/2010) и Закона о изменама и допунама Закона о шумама(Сл.гласник РС.бр. 89/2015), Скупштина Општине Крупањ на седници одржаној 31.03. 2025 године доноси :

ПРОГРАМ КОРИШЋЕЊА СРЕДСТАВА ОСТВАРЕНИХ ОД НАКНАДЕ ЗА КОРИШЋЕЊЕ ДРВЕТА НА ТЕРИТОРИЈИ ОПШТИНЕ КРУПАЊ ЗА 2025 ГОДИНУ

1.УВОДНЕ НАПОМЕНЕ

Средства од накнаде за коришћење дрвета на територији општине Крупањ су распоређена Буџетски фонд за заштиту животне средине општине Крупањ у оквиру Програма 0401 – заштита животне средине.

Наведена средства су функционална класификација 540 Заштита биљног и животињског света и крајолика, активност 0003 заштита природе, шифра функционалне класификације 540, број позиције 101/0, економска класификација 424000-специјализоване услуге извор финансирања 01-средства из буџета. Програм је први пут донет 2019 године и реализован је циљ израда Основа газдовања шумама на 52 ха, 64 ара и 69,42 м2 на којима је општина Крупањ власник или корисник.Урађене су шумске основе за шуме где је општина Крупањ власник или корисник за 2019 годину.

2.ПРИХОДИ ОД НАКНАДЕ ЗА КОРИШЋЕЊЕ ДРВЕТА НА ТЕРИТОРИЈИ ОПШТИНЕ КРУПАЊ У 2025. ГОДИНИ

Материјалну основу за остварење циљева Програма коришћења средстава остварених од накнаде за коришћење дрвета по члану 85 Закона о шумама, која су распоређена у буџетском фонду за заштиту животне средине општине Крупањ и чине средства која се остварују од накнаде за коришћење дрвета (економска класификација 741596) и опредељена су Одлуком о буџету општине Крупањ за 2025. годину. (Сл. лист општине Крупањ бр 30 /2024).

**ПРИХОДИ ОД НАКНАДЕ ЗА КОРИШЋЕЊЕ ДРВЕТА НА ТЕРИТОРИЈИ ОПШТИНЕ
КРУПАЊ РАСПОРЕЂЕНИ У ФОНДУ ЗА ЗАШТИТУ ЖИВОТНЕ СРЕДИНЕ УТВРЂЕНИ
ОДЛУКОМ О БУЏЕТУ ОПШТИНЕ КРУПАЊ ЗА 2025. ГОДИНУ**

Средства	Износ у динарима
Планирана средства у буџетском фонду за заштиту животне средине од накнаде за коришћење дрвета на територији општине Крупањ за 2025.годину.	901.474,00 динара.
Укупно планирана средства Програмом коришћења средстава остварених од накнаде за коришћење дрвета на територији општине Крупањ за 2025.годину.	901.474,00 динара

**3. ПЛАН РАСХОДА ПРОГРАМА КОРИШЋЕЊА СРЕДСТАВА ОСТВАРЕНИХ ОД
НАКНАДЕ ЗА КОРИШЋЕЊЕ ДРВЕТА НА ТЕРИТОРИЈИ ОПШТИНЕ КРУПАЊ ЗА 2025
ГОДИНУ**

Први циљ Програма је набавка шумских садница, припрема терена и садња шумских садница на катастарским парцелама у власништву општине Крупањ 1/1.

Други циљ програма је уговарање правних лица или предузетника за уређивање трим стазе и корова и шибља около стазе, уклањање отпада, замену оштећене инфраструктуре на стази и оклоо стазе и фарбање исправне инфраструктуре у шуми на брду Ђулим у насељу Крупањ и уклањање дрвећа и усправљање бандера и лампиона са стазе.

Трећи циљ програма је набавка инфотабли за обележавање бицикличких стаза.

Четврти циљ програма је геодетско снимање парцела Општинских парцела за потребе пошумљавања.

Пети циљ програма су трошкови прикључења излетишта Змајевац на електромрежу.

Расходи утврђени Програмом коришћења средстава остварених од накнаде за коришћење дрвета распоређених у буџету Општине Крупањ по Програму 0401 – заштита животне средине. за 2025 годину у складу са Одлуком о буџету Општине Крупањ за 2025 годину распоређени су у следећој табели:

**СХОДНО ЦИЉЕВИМА ИЗДАЦИ ОД НАКНАДЕ ЗА КОРИШЋЕЊЕ ДРВЕТА НА
ТЕРИТОРИЈИ ОПШТИНЕ КРУПАЊ, РАСПОРЕЂЕНИ У БУЏЕТУ ОПШТИНЕ КРУПАЊ ПО
ПРОГРАМУ 0401 ЗА ЗАШТИТУ ЖИВОТНЕ СРЕДИНЕ У УКУПНОМ ИЗНОСУ ОД
901.474,00 ДИНАРА ЗА 2025 ГОДИНУ СЕ СПЕЦИФИКУЈУ НА :**

ЕКОНОМС КА КЛАСИФИКА ЦИЈА	ЦИЉ	ИЗДАЦИ	ПЛАНИРАНА СРЕДСТВА ОД ПРИХОДА У 2025 ГОДИНИ	ПРОЦЕНАТ ОД УКУПНОГ БУЏЕТА
424000	Набавка шумских садница, припрема терена и садња шумских садница на катастарским парцелама у власништву Општине Крупањ 1/1.	Трошкови набавке шумских садница букве и/или храста са превозом до Крупања за 40.000,00 динара, чију би набавку спровела општина Крупањ и трошкови ангажовања правног лица или предузетника у износу 80.000,00 динара за припрему терена (кошење и крчење шибља и растиња), садњу шумских садница и ђубрење истих НПК ђубривом на катастарским парцелама у власништву општине Крупањ 1/1 у К.О.Брштица и К.О.Мојковић на деловима парцела где је могуће извршити пошумљавање.	120.000,00	13,31 %
424000	Уређивање и реновирање трим стазе у шуми на брду Ђулим у насељу Крупањ	Трошкови ангажовања правних лица или предузетника за уређивање трим стазе и уклањање корова и шибља около стазе, уклањање отпада, замену оштећене и фарбање исправне инфраструктуре на стази и около стазе и уклањање дрвећа и усправљање бандера и лампиона са стазе у шуми на брду Ђулим у Крупању на к.п. 1122/1 у К.О.Крупањ у својини Републике Србије са правом коришћења од стране ЈП Србија Шуме уз прибављену Сагласност за извођење радова.	461.474,00	51,19 %

424000	Набавка инфотабли за обележавање ње бицикличких стаза	Трошкови набавке инфотабли за обележавање бицикличких стаза и додела истих туристичко-спортској организацији Крупањ за постављање инфотабли на местима где недостају.	140.000,00	15,53 %
424000	Геодетско снимање парцела под шумама у својини Општине Крупањ 1/1.	Трошкови ангажовања геодетског правног лица или предузетника за геодетско снимање парцела у К.О.Мојковић и К.О.Брштица у којима је општина Крупањ власник 1/1 за потребе пошумљавања истих парцела.	80.000,00	8,88 %
424000	Прикључење излетишта Змајевац на електромержу	Трошкови прикључења излетишта Змајевац на електромержу код надлежне електродистрибуције уз прибављање сагласности власника катастарске парцеле где се налази излетиште Змајевац за прикључење на електромержу.	100.000,00	11,09 %

Програм ће бити објављен у службеном листу Општине Крупањ

СКУПШТИНА ОПШТИНЕ КРУПАЊ

Број: 001416473 2025 05476 001 000 060 107 04 010

Датум: 31. 03. 2025 г.

КРУПАЊ

ПРЕДСЕДНИК
СКУПШТИНЕ ОПШТИНЕ КРУПАЊ
Оливера Симић с.р.

На основу члана 29. став 1. тачка 11) Закона о смањењу ризика од катастрофа и управљању ванредним ситуацијама („Службени гласник РС“, број 87/2018) и члана 40. Статута општине Крупањ („Службени лист општине Крупањ“, бр. 4/19), Скупштина општине Крупањ, на седници одржаној дана 31.03.2025. године, донела је

РЕШЕЊЕ

1. УСВАЈА СЕ Извештај о раду Општинског штаба за ванредне ситуације општине Крупањ за 2024. годину.

2. Ово решење ступа на снагу наредног дана од дана објављивања у „Службеном листу општине Крупањ“.

3. Решење доставити: Општинском штабу за ванредне ситуације општине Крупањ, у документацију Скупштине општине Крупањ и писарници а/а.

СКУПШТИНА ОПШТИНЕ КРУПАЊ

Број:001416473 2025 05476 001 000 060 107 04 011
31.03.2025. године
К р у п а њ

**ПРЕДСЕДНИК
СКУПШТИНЕ ОПШТИНЕ**

Оливера Симић с.р.

На основу члана 29. став 1. тачка 11. и члана 43. став 1. тачка 12. Закона о смањењу ризика од катастрофа и управљању ванредним ситуацијама („Службени гласник РС“, број 87/2018), члана 15. Уредбе о саставу, начину и организацији рада штабова за ванредне ситуације („Службени гласник РС“, број 27/2020) и члана 8. Одлуке о организацији и функционисању цивилне заштите на територији општине Крупањ („Службени лист општине Крупањ“, бр. 32/2020), Скупштина општине Крупањ на седници, одржаној дана 31.03.2025. године, усваја:

ГОДИШЊИ ПЛАН РАДА Општинског штаба за ванредне ситуације општине Крупањ за 2025. годину

Годишњим планом рада Општинског штаба за ванредне ситуације општине Крупањ обухвата се период јануар – децембар 2025. године и у основи се заснива на постојећим законским прописима и стеченом искуству и пракси којом располаже.

Поред наведених задатака, по налогу Републичког штаба за ванредне ситуације, Окружног штаба за ванредне ситуације Мачванског управног округа, Сектора за ванредне ситуације, Општински штаб за ванредне ситуације општине Крупањ ће у 2025. години извршавати и друге задатке који нису саставни део овог плана.

ТЕЖИШНИ ЗАДАЦИ Општинског штаба за ванредне ситуације Општине Крупањ за 2025. годину

Задаци који су прописани позитивним прописима и где су утврђене непосредне изворне надлежности Штаба, а који се односе на:

Разматрање организације, опремања и обучавања јединице цивилне заштите опште намене и оспособљених правних лица за заштиту и спасавање,

Ангажује субјекте од посебног значаја за заштиту и спасавање на територији Општине, ако за тим постоји потреба,

Подношење Скупштини општине Крупањ на усвајање предлог годишњег плана рада и годишњег извештај о раду.

Задаци где Општински штаб учествује као координатор, предлагач и иницијатор:

Разматрање и давање мишљења на предлог Процене ризика од катастрофа и предлоге Плана заштите и спасавања у ванредним ситуацијама,

Руковођење и координисање радом субјеката система заштите и спасавања и снага заштите и спасавања у ванредним ситуацијама на спровођењу утврђених задатака и

Руковођење и координисање на спровођењу мера и задатака цивилне заштите.

Информисање Штаба о реализацији задатака и израда извештаја и анализа о:

Предузимању превентивних и других мера одбране од поплава.

Анализа епидемиолошке ситуације на територији општине Крупањ.

Праћењу опасности, информисању и обавештавању становништва о опасностима, ризицима који угрожавају становништво, материјална добра и животну средину, и предузетим превентивним мерама за смањење ризика од елементарних непогода и других несрећа,

Активностима у вези довођења система за јавно узбуњивање у функцију и стања система разматрања, раног упозоравања, обавештавања и узбуњивања, из надлежности Општине,

Обуци Штаба, јединица, повереника и активности стручно оперативних тимова Штаба,

Информисању Штаба о стању израђености Процене ризика од катастрофа, Плана заштите и спасавања у ванредним ситуацијама.

Анализа стања и организације заштите и спасавања на подручју општине Крупањ у 2025. години и предлагање мера за унапређење стања заштите и спасавања.

ОПЕРАТИВНИ ДЕО ГОДИШЊЕГ ПЛАНА

1. Разматрање и утврђивање извештаја о раду за 2024. годину Општинског штаба за ванредне ситуације општине Крупањ и достављање Скупштини општине на усвајање.
Носилац: Општински штаб за ванредне ситуације
Сарађује: надлежно одељење Општинске управе, Сектор за ванредне ситуације, одељење у Шапцу
Рок: I квартал
2. Предлог Плана рада Општинског штаба за ванредне ситуације општине Крупањ за 2025. годину, достављање Скупштини општине на усвајање.
Носилац: Општински штаб за ванредне ситуације
Сарађује: Надлежно одељење Општинске управе и Сектор за ванредне ситуације, одељење у Шапцу
Рок: I квартал
3. Разматрање организације, опремања и обучавања јединице цивилне заштите опште намене.
Носилац: Општински штаб за ванредне ситуације
Сарађује: Руководиоци јавних предузећа, Одељења у општинској управи и других правних лица
Рок: I квартал
4. Ангажовање Субјеката од посебног значаја за заштиту и спасавање на територији општине Крупањ, ако за тим постоји потреба.
Носилац: Општински штаб за ванредне ситуације
Сарађује: Сектор за ванредне ситуације, одељење у Шапцу
Рок: У току календарске године
5. Измене и допуне Закључака о образовању стручно – оперативних тимова за специфичне задатке заштите и спасавања
Носилац: Општински штаб за ванредне ситуације
Сарађује: Сектор за ванредне ситуације, одељење у Шапцу
Рок: У току календарске године
6. Праћење опасности, информисање и обавештавање становништва о опасностима, ризицима који угрожавају становништво, материјална добра и животну средину, и предузимање превентивних и оперативних мера за смањење ризика од елементарних непогода и других несрећа током године.
Носилац: Општински штаб за ванредне ситуације
Сарађује: Сектор за ванредне ситуације, одељење у Шапцу
Рок: сталан задатак – у зависности од опасности које угрожавају општину
7. Утврђивање задатака и приоритета у вези са стањем, спремности и припремама јавних комуналних система за зимски период на територији општине Крупањ.
Носилац: Општински штаб за ванредне ситуације
Сарађује: ЈП „Пут“ Крупањ надлежно за доношење и спровођење Плана зимске службе
Рок: IV квартал
8. Извештај о планираним и утрошеним средствима намењеним за ванредне ситуације из Буџета општине Крупањ у 2025. години и планираним средствима за 2026. годину.
Носилац: Општински штаб за ванредне ситуације
Сарађује: Одељење за финансије и буџет општине Крупањ
Рок: IV квартал

Општински штаб за ванредне ситуације Крупањ ће у 2025. години извршавати и друге задатке које наложи: МУП-Сектор за ванредне ситуације – Одељења за ВС у Шапцу, Републички штаб за ванредне ситуације и Окружни штаб за ванредне ситуације.

Носиоци реализације наведних активности је Општински штаб за ванредне ситуације уз сарадњу надлежног одељења Општинске управе општине Крупањ и Сектор за ванредне ситуације, одељење у Шапцу.

СКУПШТИНА ОПШТИНЕ КРУПАЊ

Број: 001416473 2025 05476 001 000 060 107 04 012

Датум: 31.03.2025. године

К р у п а њ

ПРЕДСЕДНИК
СКУПШТИНЕ ОПШТИНЕ

Оливера Симић с.р.

На основу члана 99. став 19. Закона о планирању и изградњи („Службени гласник РС“ број бр. 72/2009, 81/2009 - испр. 64/2010 – одлука УС, 24/2011, 121/2012, 42/2013 – одлука УС, 50/2013 – одлука УС, 98/2013 – одлука УС, 132/2014, 145/2014, 83/2018,31/2019, 37/2019- др.закон, 9/2020, 52/2021 и 62/2023), члана 27. став 10. Закона о јавној својини („Службени гласник РС“, бр. 72/2011, 88/2013, 105/2014, 104/2016 – др. закон, 108/2016, 113/2017, 95/2018, 153/2020 и 94/2024) и члана 38. Статута општине Крупањ („Сл. лист општине Крупањ“, бр. 4/2019), Скупштина општине Крупањ, на седници одржаној 31.03.2025. године, донела је следећу:

ОДЛУКУ

о покретању поступка за прибављање непокретности – делова катастарских парцела број 563/1, 563/2, 563/3 и 562 катастарска општина Брезовице у јавну својину Општине Крупањ непосредном погодбом

Члан 1.

Покреће се поступак прибављања делова непокретности –кат.парцеле 563/1 (пољопривредно земљиште) у површини од 487,8 м2, парцеле 563/2 (пољопривредно земљиште) у површини 812,9 м2, кат.парцела 563/3 (пољопривредно земљиште) у површини 42,6 м2 и кат.парцела 562 (грађевинско земљиште изван грађевинског подручја), у површини 1313.6м2, све уписане у лист непокретности бр. 80 КО Брезовице у свему према пројекту изградње моста на реци Јадар, на локалном путу Завлака-село Брезовице (мала Поповића), у јавну својину општине Крупањ, непосредном погодбом.

Члан 2.

Непокретности из члана 1. ове Одлуке су обухваћене пројектом изградње моста на реци Јадар, на локалном путу Завлака-село Брезовице (мала Поповића) и у приватној су својини физичког лица и неопходно је да се реше имовинско-правни односи на тај начин што ће Општина Крупањ ову непокретност прибавити у јавну својину.

Оправданост и целисходност прибављања непокретности из члана 1. ове Одлуке у јавну својину Општине Крупањ непосредном погодбом је у чињеници што су ове непокретности обухваћење наведеним пројектом, те је неопходно извршити прибављање делова наведених непокретности за реализацију пројекта , због чега се прибављање у јавну својину не може реализовати јавним надметањем, односно прикупљањем писмених понуда.

Члан 3.

Поступак прибављања непокретности из члана 1. ове Одлуке спроводи се сагласно одредбама Закона о планирању и изградњи („Службени гласник РС“ број бр. 72/2009, 81/2009 - испр. 64/2010 – одлука УС, 24/2011, 121/2012, 42/2013 – одлука УС, 50/2013 – одлука УС, 98/2013 – одлука УС, 132/2014, 145/2014, 83/2018,31/2019, 37/2019- др.закон, 9/2020, 52/2021 и 62/2023), и Закона о јавној својини („Службени гласник РС“, бр.

Члан 4.

Непокретност из члана 1. ове Одлуке прибавља се у јавну својину Општине Крупањ по процењеној тржишној вредности непокретности утврђеној актом надлежног пореског органа, по нижој цени од тржишне или без накнаде у зависности од понуда власника ове непокретности.

Члан 5.

Образује се Комисија за спровођење поступка непосредне погодбе, у саставу:

1. Биљана Антонић - председник
2. Славица Ђотуновић - члан
3. Владимир Стефановић - члан.

Задатак Комисије је да:

- прибави извештај од надлежног пореског органа о тржишној вредности непокретности из члана 1. ове Одлуке;
- прибави понуду за продају, власника непокретности из члана 1. ове Одлуке и
- на основу прибављене понуде и извештаја надлежног пореског органа сачини записник са одговарајућим предлогом и исти достави Општинском већу општине Крупањ.

Члан 6.

Одлуку о прибављању непокретности из члана 1. ове Одлуке у јавну својину Општине Крупањ, након спроведеног поступка непосредне погодбе, доноси Скупштина општине Крупањ на образложени предлог Општинског већа општине Крупањ.

Члан 7.

Ову одлуку ступа на снагу наредног дана од дана објављивања у „Службеном листу општине Крупањ“

- СКУПШТИНА ОПШТИНЕ КРУПАЊ -

Број:001416473 2025 05476 001 000 060 107 04 013
31.03.2025. године
К р у п а њ

ПРЕДСЕДНИК
СКУПШТИНЕ ОПШТИНЕ

Оливера Симић с.р.

На основу члана 18. Закона о младима („Службени гласник РС“, број 50/11 и 116/2022), члана 32. Закона о локалној самоуправи ("Службени гласник РС", број 129/07, 83/2014, 101/16, 47/2018, 111/2021) и члана 40. Статута општине Крупањ (“Службени лист општине Крупањ “ број 4/2019), Скупштина општине Крупањ на седници одржаној дана 31.03.2025. године донела је

О Д Л У К У О ОСНИВАЊУ КАНЦЕЛАРИЈЕ ЗА МЛАДЕ ОПШТИНЕ КРУПАЊ

Члан 1.

Овом Одлуком оснива се Канцеларија за младе општине Крупањ (у даљем тексту: Канцеларија за младе).

Канцеларија за младе ће се оснивати у оквиру Општинске управе општине Крупањ.

Седиште Канцеларије за младе је у Крупању, улица Мачков Камен бр. 3.

Члан 2.

Средства за оснивање и почетак рада Канцеларије за младе обезбеђују се у буџету општине Крупањ.

Канцеларија за младе се финансира из буџета општине Крупањ, као и из других извора у складу са Законом.

Члан 3.

Циљеви Канцеларије за младе су:

1. стварање услова у локалној средини за квалитетнији живот младих и њихово активно учешће у савременим токовима развоја друштва;
2. промоција и афирмација младих и њихово активно укључивање у друштво;
3. пружање подршке иницијативама и пројектима младих и проналажење начина за њихово финансирање;
4. промовисање спорта и здравих стилова живота;
5. укључивање младих у културни и спортски живот општине;
6. неформално образовање младих;
7. информисање младих о питањима од значаја за младе;
8. пружање могућности за квалитетно провођење слободног времена;
9. едуковање младих о проблемима и изазовима одрастања;
10. промовисање вредности толеранције, поштовања људских права и равноправности;
11. подстицање, развијање, препознавање и вредновање изузетних постигнућа младих;
12. подржавање активне сарадње општине, школа, невладиних организација и спортских клубова;
13. промовисање и вредновање волонтерског рада.

Члан 4.

Задаци Канцеларије за младе су:

1. припрема и израда Локалног акционог плана за младе;
2. давање мишљења на нацрте аката које доноси Скупштина општине о питањима значајним за младе;
3. израда програма и пројеката које ће креирати и реализовати у зависности од потреба младих у општини/граду;
4. организовање креативних радионица из различитих области;
5. организовање различитих врста обука младих ради њиховог већег укључивања у неформално образовање;
6. проналажење нових могућности финансирања програма за младе;
7. промовисање волонтерског рада;
8. иницира и обавља друге послове од интереса за младе, у складу са Националном стратегијом за младе Републике Србије;

Члан 5.

Услови за избор лица које ће радити у Канцеларији за младе дефинисаће се Правилником о унутрашњој организацији и систематизацији радних места у Општинској управи, општинском правобранилаштву и интерној ревизији општине Крупањ.

Члан 6.

Ова Одлука ступа на снагу осмог дана од дана објављивања у "Службеном листу општине Крупањ".

СКУПШТИНА ОПШТИНЕ КРУПАЊ

Број: 001416473 2025 05476 001 000 060 107 04 014

Датум 31.03.2025. године

К р у п а њ

**ПРЕДСЕДНИК
СКУПШТИНЕ ОПШТИНЕ**

Оливера Симић с.р.